



PEMERINTAH KABUPATEN KARANGASEM
DINAS KOMUNIKASI DAN INFORMATIKA



KARANGASEM MEMBANGUN

Tahun 2020



PEMERINTAH KABUPATEN KARANGASEM

**KARANGASEM
MEMBANGUN
*2020***

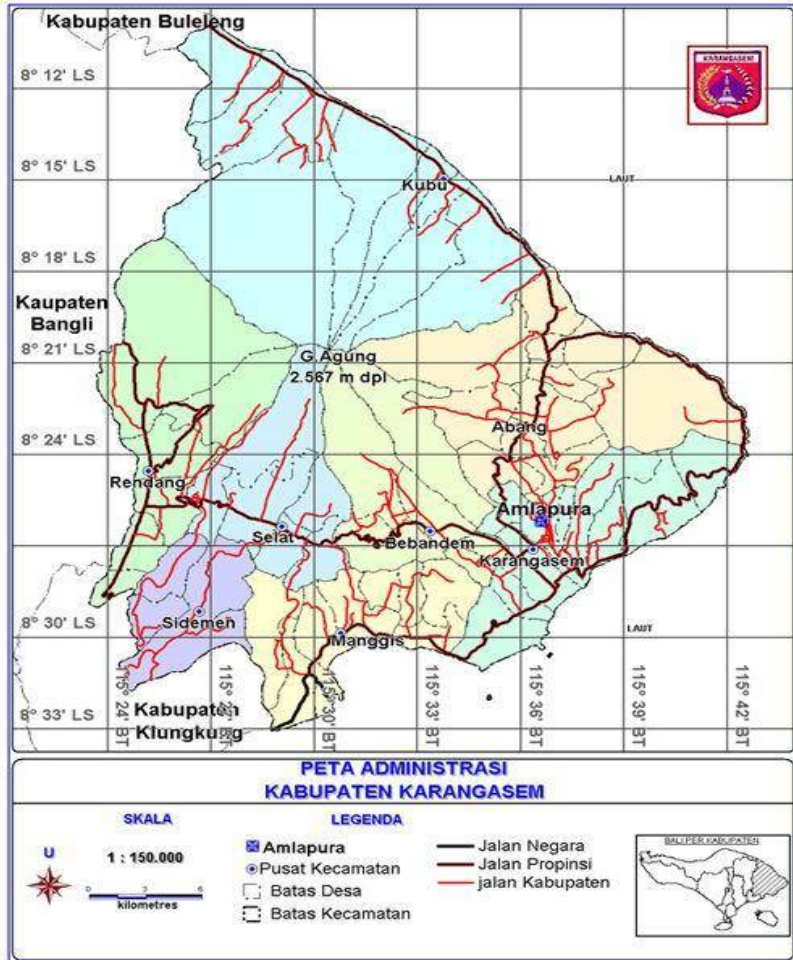
**DINAS KOMUNIKASI DAN INFORMATIKA
KABUPATEN KARANGASEM 2021**



**PEMERINTAH KABUPATEN
KARANGASEM**

**DINAS KOMUNIKASI DAN INFORMATIKA
KABUPATEN KARANGASEM
TAHUN 2021**

PETA KARANGASEM



LAMBANG KARANGASEM



ARTI LAMBANG DAERAH KABUPATEN KARANGASEM

1. Tulisan Karangasem pada bagian atas menunjukkan sebagai nama Daerah
2. Gambar asap berbentuk Pulau Bali melambangkan Kabupaten Karangasem berada dalam wilayah Provinsi Bali
3. Gambar Gunung Agung merupakan ciri khas Kabupaten Karangasem karena Gunung Agung berada di wilayah Kabupaten Karangasem
4. Gambar Meru tumpang 11 (sebelas) :
Gambar Meru Melambangkan Pura Besakih sebagai lambang tempat suci umat Hindu terbesar di Bali yang berada di Kabupaten Karangasem;
Gambar Tumpang 11 (sebelas) melambangkan tingkat alam yang tertinggi dari semua arah (eka dasa dhik lokapala
5. Gambar rantai pengikat padi dan kapas yang berjumlah 5 (lima) buah melambangkan ajaran panca sradha sebagai lima keyakinan umat Hindu.
6. Gambar Padi dan Kapas:
Gambar padi dan Kapas melambangkan kemakmuran masyarakat Karangasem;
Gambar Padi Sebanyak 22 (dua puluh dua) butir dan Kapas sebanyak 6 (enam) lembar melambangkan tanggal 22 Juni diperingati sebagai hari jadi Kota Amlapura
7. Tulisan “Raksakeng Dharma Prajahita” pada pita di bagian bawah merupakan motto/seshanti Kabupaten Karangasem yang mengandung arti berkat perlindungan dharma atau agma untuk mencapai kesejahteraan rakyat.

BUPATI KARANGASEM



I GEDE DANA, S.PD.,M.SI

WAKIL BUPATI KARANGASEM



Dr. I WAYAN ARTHA DIPA, SH.,MH



KATA SAMBUTAN

OM SWASTYASTU

Saya menyambut gembira terbitnya buku **KARANGASEM MEMBANGUN 2020**, karena melalui publikasi ini dapat disajikan data mengenai hasil-hasil pembangunan yang sudah tercapai, termasuk sumber daya yang ada di Kabupaten Karangasem.

Untuk menunjang kelancaran pembangunan dewasa ini, diperlukan tersedianya data dan informasi yang benar, lengkap, terpercaya dan tepat waktu. Data dan informasi disamping sebagai alat ukur untuk mengevaluasi hasil-hasil pembangunan yang telah dicapai, juga sangat dibutuhkan dalam menyusun perencanaan pembangunan selanjutnya. Data dan informasi tersebut dibutuhkan oleh pemerintah, swasta dan masyarakat pada umumnya. Perlu disadari bahwa tanpa tersedianya data dan informasi yang benar, lengkap dan terpercaya, kita tidak dapat menyusun suatu perencanaan yang baik dan terarah.

Kelanjutan dari penerbitan ini agar tetap diupayakan dengan membina kerjasama yang baik antar instansi di Kabupaten Karangasem, sehingga mutu data dan informasi serta kecepatan penyajiannya dapat ditingkatkan.

OM SANTI, SANTI, SANTI OM

Amlapura, 28 Oktober 2021

BUPATI KARANGASEM,

ttd

I GEDE DANA, S.PD.,M.SI

KATA PENGANTAR

Dengan Memanjatkan Puji Syukur kehadapan Ida Sang Hyang Widhi Wasa/ Tuhan Yang Maha Esa, karena atas Asung Kertha Wara Nugraha Nya buku **“KARANGASEM MEMBANGUN 2020”** dapat disusun sesuai dengan rencana.

Buku ini akan dipublikasikan dan merupakan penyajian data dan informasi dari berbagai bidang kegiatan pembangunan yang dapat memberikan gambaran mengenai keadaan geografi dan iklim di Karangasem, ciri dan keadaan sosial ekonomi penduduk Kabupaten Karangasem secara komperhensif.

Publikasi ini dapat terwujud berkat kerjasama dan bantuan dari berbagai pihak, baik instansi pemerintah maupun swasta. Kepada semua pihak yang telah memberikan perhatian dan bantuannya, dengan ini disampaikan penghargaan dan ucapan terima kasih.

Buku ini masih jauh dari kesempurnaan walaupun telah dipersiapkan sebaik-baiknya, kekurangan dan kesalahan sangat mungkin terjadi. untuk perbaikan publikasi ini di masa mendatang, tanggapan, koreksi dan saran-saran yang bersifat konstruktif dari para pemakai sangat diharapkan.

Amlapura, 28 Oktober 2021
Kepala Dinas Komunikasi dan
Informatika
Kabupaten Karangasem,

ttd

Ir. Gde Ngurah Yudiantara, M.M
Pembina Utama Muda
Nip. 19630929 198903 1 016

DAFTAR ISI

	Halaman
Halaman Judul	i
Peta Kabupaten Karangasem	ii
Lambang Daerah Karangasem	iii
Arti Lambang	iv
Foto Bupati Karangasem	v
Foto Wakil Bupati Karangasem	vi
Sambutan Bupati Karangasem	vii
Kata Pengantar	viii
Daftar Isi	ix
Daftar Tabel	xi
Bab I Data Umum	1
1.1 Geografi	1
1.2 Pemerintahan	16
Bab II Sosial Budaya	75
2.1 Demografi	75
2.2 Kesehatan	91
2.3 Pendidikan	130
2.4 Kesejahteraan Sosial	150
2.5 Agama	161
2.6 Kriminalitas	165
Bab III Sumber Daya Alam	187
3.1 Pertanian	187
3.2 Kehutanan	214
3.3 Perikanan	222
3.4 Peternakan	240
3.5 Perkebunan	247
Bab IV Infrastruktur	256
4.1 Perhubungan	256
4.2 Pariwisata	269
4.3 Pos dan Telekomunikasi	279
Bab V Ekonomi, Keuangan dan Harga-harga	283
5.1 Industri	283
5.2 Perdagangan	298
5.3 Keuangan	300
5.4 Koperasi	319

5.5	Konsumsi Rumah Tangga	326
5.6	Perdagangan Regional	338

DAFTAR TABEL

	Halaman
Bab I	
Data Umum	1
1.1. Geografi	1
1.1.1 Kabupaten Karangasem Menurut Wilayah Administrasi Tahun 2020.....	3
1.1.2 Luas Wilayah Kabupaten Karangasem Menurut Kecamatan Tahun 2020.....	4
1.1.3 Luas Wilayah Kabupaten Karangasem Menurut Kemiringan Lereng Dirinci Per Kecamatan Tahun 2020.....	5
1.1.4 Luas Wilayah Kabupaten Karangasem Menurut Ketinggian Dirinci Per Kecamatan Tahun 2020.....	6
1.1.5 Luas Wilayah Kabupaten Karangasem Menurut Kedalaman Efektif Dirinci Per Kecamatan Tahun 2020.....	7
1.1.6 Luas Wilayah Kabupaten Karangasem Menurut Tekstur Tanah dan Kecamatan Tahun 2020.....	8
1.1.7 Nama dan Panjang Sungai di Kabupaten Karangasem Tahun 2020	10
1.1.8 Banyaknya Penerbitan Sertifikat Tanah di Kabupaten Karangasem Tahun 2020.....	12
1.1.9 Rata-rata Keadaan Meteorologi dan Geofisika di Stasiun Karangasem Tahun 2020.....	13
1.2 Pemerintahan	16
1.2.1 Nama-nama Ibu Kota Kecamatan dan Banyaknya Desa/Kelurahan Menurut Kecamatan di Kabupaten Karangasem Tahun 2020.....	19
1.2.2 Banyaknya Desa Adat, Banjar Adat, Banjar Dinas, dan Lingkungan Per Kecamatan di Kabupaten Karangasem Tahun 2020.....	20

1.2.3	Komposisi Jumlah Anggota Dewan Perwakilan Rakyat Daerah (DPRD) Kabupaten Karangasem Hasil Pemilihan Umum 2014-2020	21
1.2.4	Jumlah Anggota Dewan Perwakilan Rakyat Daerah (DPRD) Kabupaten Karangasem Menurut Fraksi dan Komisi Tahun 2014-2020	22
1.2.5	Jumlah dan Jenis Kegiatan Dewan Perwakilan Rakyat Daerah (DPRD) Kabupaten Karangasem Tahun 2020	24
1.2.6	Jumlah Keputusan Dewan Perwakilan Rakyat Daerah (DPRD) Kabupaten Karangasem Tahun 2020.....	25
1.2.7	Jumlah Pegawai Negeri Sipil (PNS) Menurut Jenis Jabatan dan Jenis Kelamin di Lingkungan Pemkab. Karangasem Tahun 2020....	26
1.2.8	Jumlah Pegawai Negeri Sipil (PNS) Menurut Tingkat Pendidikan dan Jenis Kelamin di Lingkungan Pemkab.Karangasem Tahun 2020	27
1.2.9	Jumlah Pegawai Negeri Sipil (PNS) Menurut Tingkat Kepangkatan di Lingkungan Pamkab. Karangasem Tahun 2017-2020.....	28
1.2.10	Jumlah Pegawai Negeri Sipil (PNS) Menurut OPD/Unit Kerja dan Jenis Kelamin di Lingkungan Pemkab. Karangasem Tahun 2020....	29
1.2.11	Banyaknya Akta yang Diterbitkan Oleh Catatan Sipil Kabupaten Karangasem Tahun 2014-2020.....	52
1.2.12	Banyaknya Kartu Tanda Penduduk (KTP) yang Diterbitkan Oleh Catatan Sipil Menurut Kecamatan Tahun 2017-2020	53
1.2.13	Jumlah Pegawai Negeri Sipil (PNS) Menurut Jenis Jabatan dan Jenis Kelamin di Pengadilan Negeri Amlapura Tahun 2020	54
1.2.14	Jumlah Pegawai Negeri Sipil (PNS) Menurut Tingkat Pendidikan dan Jenis Kelamin di Pengadilan Negeri Amlapura Tahun 2020	55
1.2.15	Jumlah Pegawai Negeri Sipil (PNS) Menurut Tingkat Kepangkatan di Pengadilan Negeri Amlapura Tahun 2017-2020	56
1.2.16	Jumlah Pegawai Negeri Sipil (PNS) Menurut Jenis Jabatan dan Jenis Kelamin di Pengadilan Agama Amlapura Tahun 2020	57

1.2.17	Jumlah Pegawai Negeri Sipil (PNS) Menurut Tingkat Pendidikan dan Jenis Kelamin di Pengadilan Agama Amlapura Tahun 2020	58
1.2.18	Jumlah Pegawai Negeri Sipil (PNS) Menurut Tingkat Kepangkatan di Pengadilan Agama Amlapura Tahun 2017-2020.....	59
1.2.19	Jumlah Pegawai Negeri Sipil (PNS) Menurut Jenis Jabatan dan Jenis Kelamin di Badan Pusat Statistik Kabupaten Karangasem Tahun 2020.....	60
1.2.20	Jumlah Pegawai Negeri Sipil (PNS) Menurut Tingkat Pendidikan dan Jenis Kelamin di Badan Pusat Statistik Kabupaten Karangasem Tahun 2020	61
1.2.21	Jumlah Pegawai Negeri Sipil (PNS) Menurut Tingkat Kepangkatan di Badan Pusat Statistik Kabupaten Karangasem Tahun 2014-2020.....	62
1.2.22	Jumlah Pegawai Negeri Sipil (PNS) Menurut Jenis Jabatan dan Jenis Kelamin di Kodim 1623 Karangasem Tahun 2020	63
1.2.23	Jumlah Pegawai Negeri Sipil (PNS) Menurut Tingkat Pendidikan dan Jenis Kelamin di Kodim 1623 Karangasem Tahun 2020	64
1.2.24	Jumlah Pegawai Negeri Sipil (PNS) Menurut Tingkat Kepangkatan di Kodim 1623 Karangasem Tahun 2017-2020.....	65
1.2.25	Jumlah Pegawai Negeri Sipil (PNS) Menurut Jenis Jabatan dan Jenis Kelamin di Kejaksaan Negeri Amlapura Tahun 2020	66
1.2.26	Jumlah Pegawai Negeri Sipil (PNS) Menurut Tingkat Pendidikan dan Jenis Kelamin di Kejaksaan Negeri Amlapura Tahun 2020	67
1.2.27	Jumlah Pegawai Negeri Sipil (PNS) Menurut Tingkat Kepangkatan di Kejaksaan Negeri Amlapura Tahun 2017-2020.....	68
1.2.28	Jumlah Pegawai Negeri Sipil (PNS) Menurut Jenis Jabatan dan Jenis Kelamin di Kantor Kementerian Agama Kabupaten Karangasem Tahun 2020	69
1.2.29	Jumlah Pegawai Negeri Sipil (PNS) Menurut Tingkat Pendidikan dan Jenis Kelamin di Kantor Kementerian Agama Kabupaten Karangasem Tahun 2020	70

1.2.30	Jumlah Pegawai Negeri Sipil (PNS) Menurut Tingkat Kepangkatan di Kantor Kementerian Agama Kabupaten Karangasem Tahun 2017-2020.....	71
1.2.31	Jumlah Pegawai Negeri Sipil (PNS) Menurut Jenis Jabatan dan Jenis Kelamin di Polres Karangasem Tahun 2020	72
1.2.32	Jumlah Pegawai Negeri Sipil (PNS) Menurut Tingkat Pendidikan dan Jenis Kelamin di Polres Kabupaten Karangasem Tahun 2020 ..	73
1.2.33	Jumlah Pegawai Negeri Sipil (PNS) Menurut Tingkat Kepangkatan Polres Karangasem Tahun 2017-2020.....	74
Bab II	Sosial Budaya	75
2.1	Demografi	75
2.1.1	Jumlah Penduduk Proyeksi (000 jiwa), Luas Daerah, dan Kepadatan Penduduk Menurut Kecamatan di Kabupaten Karangasem Tahun 2020	77
2.1.2	Jumlah Penduduk Proyeksi (000 jiwa), Menurut Kecamatan dan Jenis Kelamin di Kabupaten Karangasem Tahun 2020	78
2.1.3	Rasio Jenis Kelamin dan Penduduk Proyeksi (000 jiwa), Menurut Kecamatan dan Jenis Kelamin di Kabupaten Karangasem Tahun 2020	79
2.1.4	Jumlah dan Laju Pertumbuhan Penduduk Menurut Kecamatan di Kabupaten Karangasem Tahun 2000-2010	80
2.1.5	Proyeksi Penduduk Menurut Kecamatan di Kabupaten Karangasem Tahun 2014 -2020	81
2.1.6	Jumlah Penduduk yang memiliki KTP menurut jenis kelamin di Kabupaten Karangasem Tahun 2015-2020	82
2.1.7	Jumlah Penduduk > 17 Tahun yang ber- KTP menurut jenis kelamin di Kabupaten Karangasem Tahun 2015-2020	83
2.1.8	Jumlah Pasangan Nikah, Penduduk > 17 Tahun yang telah Menikah dan Berakta Nikah di Kabupaten Karangasem Tahun 2015– 2020.....	84

2.1.9	Jumlah Penduduk Memiliki KK dan jumlah Penduduk yang telah memiliki Akta Kelahiran Tahun 2015-2020.....	85
2.1.10	Persentase Penduduk Wanita Berusia 15 sampai dengan 49 tahun yang berstatus kawin di Kabupaten Karangasem Tahun 2020	86
2.1.11	Penduduk Berumur 15 Tahun ke Atas Menurut Kegiatan seminggu yang lalu di Kabupaten Karangasem Tahun 2020.....	87
2.1.12	Jumlah Pencari Tenaga Kerja Terdaftar Menurut Tingkat Pendidikan dan Jenis Kelamin di Kabupaten Karangasem Tahun 2020	88
2.1.13	Jumlah dan Persentase Penduduk 15 Tahun ke Atas yang Bekerja Menurut Lapangan Pekerjaan di Kabupaten Karangasem Tahun 2020	89
2.1.14	Jumlah PNS Perempuan yang Menduduki Jabatan pada Pimpinan Tinggi Pratama,Administrator dan Pengawas di Lingkungan Pemkab.karangasem tahun 2014– 2020.....	90
2.2	Kesehatan.....	91
2.2.1	Rumah Sakit dan Kapasitas Tempat Tidur Menurut Jenis Rumah Sakit di Kabupaten Karangasem Tahun 2015-2020.....	91
2.2.2	Banyaknya Rumah Sakit dan Kapasitas Tempat Tidur Menurut Kecamatan Tahun 2020	92
2.2.3	Banyaknya Tenaga Pelayanan Kesehatan Menurut Status Tenaga Kesehatan dan Lokasi Kerja Tahun 2020	93
2.2.4	Banyaknya Tenaga Pelayanan Kesehatan di Puskesmas Menurut Status Tenaga Kesehatan dan Kecamatan Tahun 2020.....	94
2.2.5	Banyaknya Fasilitas Pelayanan Kesehatan Menurut Jenis Fasilitas dan Kecamatan Tahun 2020	95
2.2.6	Jumlah Tenaga Medis, Paramedis, serta Sarana dan Prasarana Rumah Sakit Umum Daerah (RSUD) Karangasem Tahun 2017-2020.....	96
2.2.7	Sepuluh Penyakit Terbanyak Penderita Rawat Inap di Rumah Sakit Umum Daerah (RSUD) Karangasem Tahun 2020	97

2.2.8	Sepuluh Penyakit Terbanyak Penderita Rawat Jalan di Rumah Sakit Umum Daerah (RSUD) Karangasem Tahun 2020.....	98
2.2.9	Sepuluh Kasus Kematian Terbanyak Penderita Rawat Inap di Rumah Sakit Umum Daerah (RSUD) Karangasem Tahun 2020	99
2.2.10	Jumlah Kelahiran Menurut Jenis Kelamin, Kecamatan dan Puskesmas Kabupaten Karangasem Tahun 2020	100
2.2.11	Jumlah Kematian Neonatal, Bayi, Anak Balita dan Balita Menurut Jenis Kelamin, Kecamatan dan Puskesmas Kabupaten Karangasem Tahun 2020	101
2.2.12	Jumlah Kematian ibu Menurut Kecamatan di Kabupaten Karangasem Tahun 2020	102
2.2.13	Jumlah Kasus Baru HIV, AIDS dan jumlah kematian akibat AIDS Menurut Kelompok Umur di Kabupaten Karangasem Tahun 2020 ..	103
2.2.14	Banyaknya Klinik Keluarga Berencana (KB) dan Peserta KB, Pasangan Usia Subur (PUS), dan Persentase Peserta KB Terhadap PUS Menurut Kecamatan Tahun 2020	104
2.2.15	Banyaknya Akseptor Aktif Menurut Metode Kontrasepsi yang Digunakan dan Kecamatan Tahun 2020	105
2.2.16	Sepuluh Penyakit Terbanyak di Kabupaten Karangasem Tahun 2020	107
2.2.17	Banyaknya Kasus Penderita TBC Positif di Seluruh Kecamatan dan RSUD di Kabupaten Karangasem Tahun 2020	108
2.2.18	Hasil Vaksinasi Bayi 0-12 Bulan (BCG, DPT-HB, Polio) Menurut Kecamatan di Kabupaten Karangasem Tahun 2020	109
2.2.19	Hasil Vaksinasi Ibu Hamil dan Anak Sekolah Menurut Kecamatan di Kabupaten Karangasem Tahun 2020	110
2.2.20	Banyaknya Apotik Dirinci Per Kecamatan di Kabupaten Karangasem Tahun 2014 - 2020	112
2.2.21	Banyaknya Kematian Bayi Per Puskesmas di Kabupaten Karangasem Tahun 2020	113
2.2.22	Banyaknya Kematian Ibu Per Puskesmas di Kabupaten Karangasem Tahun 2020	114

2.2.23	Banyaknya Pencapaian K1 dan K4 Per Puskesmas di Kabupaten Karangasem Tahun 2020	115
2.2.24	Banyaknya Ibu Hamil yang Mendapat FE1 dan FE3 Per Puskesmas di Kabupaten Karangasem Tahun 2020	116
2.2.25	Banyaknya Persalinan Nakes Per Puskesmas di Kabupaten Karangasem Tahun 2020	117
2.2.26	Jumlah Bayi yang Diberi ASI Eksklusif Per Puskesmas di Kabupaten Karangasem Tahun 2020.....	118
2.2.27	Jumlah Balita yang Mendapat Vitamin A Sebanyak 2 Kali Per Puskesmas di Kabupaten Karangasem Tahun 2020	119
2.2.28	Jumlah Kunjungan Neonatus 3 Kali (KN Lengkap) Per Puskesmas di Kabupaten Karangasem Tahun 2020	120
2.2.29	Jumlah BBLR Per Puskesmas di Kabupaten Karangasem Tahun 2020	121
2.2.30	Banyaknya Balita Penderita Gizi Buruk Per Puskesmas di Kabupaten Karangasem Tahun 2020.....	122
2.2.31	Kegiatan Unit Transfusi Darah Palang Merah Indonesia (PMI) Cabang Karangasem Tahun 2020	123
2.2.32	Pengadaan dan Pengeluaran Darah Lengkap serta Komponen Darah dari Palang Merah Indonesia (PMI) Cabang Karangasem Tahun 2020.....	124
2.2.33	Banyaknya Anggota Palang Merah Indonesia (PMI) Cabang Karangasem Menurut Jenis Keanggotaan Tahun 2015-2020.....	126
2.2.34	Hasil Pungutan Bulan Dana Palang Merah Indonesia (PMI) Cabang Karangasem Tahun 2014-2020	127
2.2.35	Kegiatan Penanggulangan Bencana Palang Merah Indonesia (PMI) Cabang Karangasem Tahun 2020.....	128
2.2.36	Bantuan Pemerintah Daerah kepada Palang Merah Indonesia (PMI) Cabang Karangasem dalam Bentuk Dana Belanja Hibah Tahun 2013- 2020	129

2.3	Pendidikan.....	130
2.3.1	Banyaknya Sekolah, Guru, dan Murid Menurut Tingkat Pendidikan Tahun Ajaran 2018/2020	130
2.3.2	Banyaknya Sekolah, Guru, dan Murid Taman Kanak-Kanak (TK) Menurut Kecamatan Tahun Ajaran 2018/2020	131
2.3.3	Banyaknya Sekolah, Guru, dan Murid Sekolah Dasar (SD) Menurut Kecamatan Tahun Ajaran 2020/2021	132
2.3.4	Banyaknya Sekolah, Guru, dan Murid Madrasah Ibtidaiyah (MI) Menurut Kecamatan Tahun Ajaran 2018/2020	133
2.3.5	Banyaknya Sekolah, Guru, dan Murid Sekolah Dasar Luar Biasa (SDLB) Menurut Kecamatan Tahun Ajaran 2018/2020.....	134
2.3.6	Banyaknya Sekolah, Guru, dan Murid Sekolah Lanjutan Tingkat Pertama (SLTP) Menurut Kecamatan Tahun Ajaran 2018/2020	135
2.3.7	Banyaknya Sekolah, Guru, dan Murid Madrasah Tsanawiyah (MTs) Menurut Kecamatan Tahun 2018/2020	136
2.3.8	Banyaknya Sekolah, Guru, dan Murid Sekolah Menengah Pertama Luar Biasa (SMPLB) Negeri dan swasta Menurut Kecamatan Tahun Ajaran 2020/2021	137
2.3.9	Banyaknya Sekolah, Guru, dan Murid Sekolah Menengah Pertama Satu Atap dan Terbuka Menurut Kecamatan Tahun Ajaran 2020/2021	138
2.3.10	Banyaknya Sekolah, Guru, dan Murid Sekolah PAUD Satu Atap dan Terbuka menurut Kecamatan Tahun Ajaran 2020/2021	139
2.3.11	Banyaknya Sekolah, Guru, dan Murid Sekolah Dasar (SD) Satu Atap dan Terbuka menurut Kecamatan Tahun Ajaran 2020/2021....	140
2.3.12	Banyaknya Sekolah, Guru, dan Murid Sekolah Menengah Atas (SMA) Menurut Kecamatan Tahun Ajaran 2020/2021	141
2.3.13	Banyaknya Sekolah, Guru, dan Murid Madrasah Aliyah (MA) Menurut Kecamatan Tahun Ajaran 2020/2021	142
2.3.14	Banyaknya Sekolah, Guru, dan Murid Sekolah Menengah Kejuruan (SMK) Menurut Kecamatan Tahun 2018/2020	143

2.3.15	Banyaknya Sekolah, Guru, dan Murid Sekolah Menengah Atas Luar Biasa (SMALB) Negeri dan Swasta Menurut Kecamatan Tahun Ajaran 2018/2020	144
2.3.16	Persentase Penduduk Berumur 5 Tahun ke Atas Menurut Jenis Kelamin dan Partisipasi Sekolah Tahun 2020	145
2.3.17	Persentase Penduduk Berumur 7-24 Tahun ke Atas Menurut Jenis Kelamin dan Jenjang Pendidikan Tahun 2020	146
2.3.18	Persentase Penduduk Menurut Jenis Kelamin, Kelompok Umur, dan Partisipasi Sekolah Tahun 2020	147
2.3.19	Persentase Penduduk Berumur 15 Tahun ke Atas Menurut Jenis Kelamin dan Pendidikan Tertinggi yang Ditamatkan Tahun 2020 ...	148
2.3.20	Persentase Penduduk Berumur 15 Tahun ke Atas Menurut Kepandaian Membaca dan Menulis Tahun 2020	149
2.4	Kesejahteraan Sosial.....	150
2.4.1	Penyebaran Infrastruktur Kesejahteraan Sosial Menurut Kecamatan Tahun 2020	150
2.4.2	Banyaknya Karang Taruna Dirinci Menurut Kecamatan dan Status Tahun 2020	151
2.4.3	Banyaknya Panti Asuhan Pemerintah dan Swasta serta Anak Asuh Menurut Kecamatan Tahun 2020	152
2.4.4	Banyaknya Kejadian Bencana / Musibah per Bulan di Kabupaten Karangasem Tahun 2020	153
2.4.5	Banyaknya Korban Jiwa akibat Bencana / Musibah di Kabupaten Karangasem Tahun 2020	155
2.4.6	Banyaknya Penyandang Masalah Kesejahteraan Sosial (PMKS) Menurut Jenisnya di Kabupaten Karangasem Tahun 2015-2020	156
2.4.7	Banyaknya Panti Asuhan, Penghuni, dan Kapasitas Tampung di Kabupaten Karangasem Tahun 2020	158
2.4.8	Jumlah dan Persentase Penderita Cacat di Kabupaten Karangasem Tahun 2020	159

2.4.9	Jumlah, Persentase, Indeks Kedalaman dan Indeks Keparahan Kemiskinan Kabupaten Karangasem Tahun 2020	160
2.5	Agama	161
2.5.1	Jumlah Umat, Tempat Ibadah, dan Pemuka Agama Menurut Agama Tahun 2020	161
2.5.2	Banyaknya Nikah, Talak, Cerai, dan Rujuk di Kabupaten Karangasem Tahun 2014-2020	162
2.5.3	Banyaknya Haji yang Berangkat ke Tanah Suci dari Kabupaten Karangasem Tahun 2020	163
2.5.4	Banyaknya Perkara yang Diterima Pengadilan Agama Karangasem Tahun 2020	164
2.6	Kriminalitas	165
2.6.1	Jumlah Tambahan Narapidana Menurut Jenis Kejahatan/Pelanggaran dan Jenis Kelamin Tahun 2020	165
2.6.2	Jumlah Tambahan Narapidana Berdasarkan Putusan Pengadilan Menurut Lamanya Hukuman dan Jenis Kelamin Tahun 2020	166
2.6.3	Jumlah Penghuni Lembaga Pemasyarakatan Menurut Jenis Kejahatan/Pelanggaran dan Status dalam Lembaga dan Jenis Kelamin Tahun 2020	167
2.6.4	Banyaknya Perkara yang Diputus oleh Pengadilan Negeri Amlapura dirinci Menurut Golongan Kejahatan Tahun 2020	171
2.6.5	Banyaknya Perkara Pidana yang Masuk dan Diputus di Pengadilan Negeri Amlapura Tahun 2020	174
2.6.6	Banyaknya Perkara Perdata yang Masuk dan Diputus di Pengadilan Negeri Amlapura Tahun 2020	175
2.6.7	Banyaknya Perkara Kejahatan/Pelanggaran yang Dilaporkan di Kabupaten Karangasem Tahun 2020	176
2.6.8	Jumlah Advokat, Pengacara di Kabupaten Karangasem Tahun 2020	177

2.6.9	Jumlah Perkara Pidana Menurut Jenis Perkara di Kejaksaan Negeri Amlapura Tahun 2020.....	178
2.6.10	Jumlah Orang yang Melakukan Kejahatan/Pelanggaran yang Diserahkan kepada Jaksa dan Hakim Tahun 2020.....	179
2.6.11	Jumlah Terhukum yang Diputus oleh Pengadilan Negeri Amlapura Menurut Golongan Kejahatan dan Kewarganegaraan Tahun 2020..	180
2.6.12	Jumlah Tahanan yang Tercatat dan Diputuskan/Diselesaikan Menurut Kewarganegaraan di Kejaksaan Negeri Amlapura Tahun 2020.....	181
2.6.13	Jumlah Kegiatan Reserse dan Barang Bukti Pidana pada Kejaksaan Negeri Amlapura Tahun 2020.....	182
2.6.14	Jumlah Denda untuk Beberapa Jenis Perkara yang Telah Dijatuhkan Kejaksaan Negeri Amlapura (Ribuan Rupiah) tahun 2015-2020.....	183
2.6.15	Jumlah Tahanan Kejaksaan Negeri Amlapura Tahun 2020.....	184
2.6.16	Sisa Tahanan Kejaksaan Negeri Amlapura Menurut Jenis Pidana Tahun 2020.....	185
2.6.17	Jumlah Pelanggar Hukum/Tersangka dan Tertuduh Menurut Golongan Pelaku Tahun 2014-2020.....	186
Bab III	Sumber Daya Alam	187
3.1	Pertanian.....	187
3.1.1	Luas Lahan menurut Penggunaannya di Kabupaten Karangasem Tahun 2020.....	190
3.1.2	Luas Panen, Rata-rata Hasil dan Produksi Tanaman Pangan dirinci menurut Jenis Komoditi Tahun 2020	191
3.1.3	Luas Panen, Rata-rata Hasil dan Produksi Tanaman Padi Sawah menurut Kecamatan Tahun 2020	192

3.1.4	Luas Panen, Rata-rata Hasil dan Produksi Padi Ladang menurut Kecamatan Tahun 2020	193
3.1.5	Luas Panen, Rata-rata Hasil dan Produksi Jagung menurut Kecamatan Tahun 2020	194
3.1.6	Luas Panen, Rata-rata Hasil dan Produksi Ubi Kayu menurut Kecamatan Tahun 2020	195
3.1.7	Luas Panen, Rata-rata Hasil dan Produksi Ubi Jalar menurut Kecamatan Tahun 2020	196
3.1.8	Luas Panen, Rata-rata Hasil dan Produksi Kacang Tanah menurut Kecamatan Tahun 2020	197
3.1.9	Luas Panen, Rata-rata Hasil dan Produksi Kacang Kedelai menurut Kecamatan Tahun 2020	198
3.1.10	Luas Panen, Rata-rata Hasil dan Produksi Kacang Hijau menurut Kecamatan Tahun 2020	199
3.1.11	Perkembangan Luas Panen Tanaman Pangan di Kabupaten Karangasem Tahun 2015-2020	200
3.1.12	Perkembangan Produksi Tanaman Pangan di Kabupaten Karangasem Tahun 2015--2020	201
3.1.13	Luas Panen dan Produksi Tanaman sayur-sayuran dirinci per Kecamatan menurut komoditi di Kabupaten Karangasem Tahun 2020	202
3.1.14	Luas Panen dan Produksi Tanaman Buah-Buahan dirinci per Kecamatan menurut komoditi di Kabupaten Karangasem Tahun 2020	205
3.1.15	Luas Lahan Pertanian Sawah Menurut Kecamatan dan Jenisnya Tahun 2020	210
3.1.16	Luas Lahan Pertanian Bukan Sawah menurut Kecamatan dan Jenisnya Tahun 2020	211
3.1.17	Luas Lahan Bukan Pertanian Menurut Kecamatan Tahun 2020.... ..	213
3.2	Kehutanan	214

3.2.1	Luas Kawasan Hutan dan Luar Kawasan Hutan 2020.....	214
3.2.2	Kegiatan Penanaman Rehabilitas Hutan dan Lahan serta Bali Hijau Tahun 2020	215
3.2.3	Volume Kegiatan Penghijauan dan Konservasi Tanah (Pembuatan Hutan Rakyat) 2015- 2020.....	216
3.2.4	Luas Lahan Kritis per Kecamatan di Kabupaten Karangasem tahun 2020.....	218
3.2.5	Volume Kegiatan KBR (Kebun Bibit Rakyat) Tahun 2020	219
3.3	Perikanan.....	222
3.3.1	Jumlah Perahu Menurut Jenisnya di Kabupaten Karangasem Tahun 2020.....	222
3.3.2	Rumah Tangga Usaha/Perusahaan di Perairan Umum Dirinci Menurut Jenis Alat Tangkap Per Kecamatan di Kabupaten Karangasem Tahun 2020	223
3.3.3	Jumlah Nelayan yang Menjadi Anggota Koperasi KUD Mina di Kabupaten Karangasem tahun 2020	224
3.3.4	Banyaknya Alat Penangkapan Ikan Menurut Jenis dan Kecamatan di Kabupaten Karangasem Tahun 2020	225
3.3.5	Produksi Ikan Menurut Jenisnya di Kabupaten Karangasem Tahun 2015-2020.....	228
3.3.6	Banyaknya Benih Ikan Ditebar Menurut Jenisnya pada Budidaya Ikan Air Tawar di Kabupaten Karangasem Tahun 2020	231
3.3.7	Produksi Benih Menurut Jenis Ikan dan Jenis Usaha di Kabupaten Karangasem Tahun 2020	233
3.3.8	Pemanfaatan Areal Budidaya Perairan Umum di Kabupaten Karangasem Tahun 2020	236
3.3.9	Produksi Ikan dan Nilainya Menurut Subsektor Perikanan di Kabupaten Karangasem Tahun 2020.....	238
3.3.10	Kelompok Nelayan, Petani Ikan, dan Pengolahan Hasil Perikanan di Kabupaten Karangasem Tahun 2020	239

3.4	Peternakan	240
3.4.1	Populasi Ternak Besar Menurut Jenis Ternak di setiap kecamatan Tahun 2020.....	240
3.4.2	Populasi Ternak Kecil Menurut Jenis Ternak di setiap Kecamatan Tahun 2020.....	241
3.4.3	Populasi Ternak Unggas Menurut Jenis Ternak di setiap Kecamatan Tahun 2020	242
3.4.4	Banyaknya Ternak yang Dipotong di Rumah Pemotongan Hewan Menurut Kecamatan Tahun 2020	243
3.4.5	Produksi Daging Ternak Menurut Kecamatan dan Jenisnya Tahun 2020	244
3.4.6	Produksi Daging Unggas dan Susu Menurut Kecamatan Tahun 2020	245
3.4.7	Produksi Telur Ayam dan Telur Itik Menurut Kecamatan dan Jenisnya Tahun 2020	246
3.5	Perkebunan	247
3.5.1	Luas Areal dan Produksi Tanaman Perkebunan Menurut Jenis Tanaman di Kabupaten Karangasem Tahun 2020	247
3.5.2	Luas Areal dan Produksi Tanaman Perkebunan Kelapa Menurut Kecamatan di Kabupaten Karangasem Tahun 2020	248
3.5.3	Luas Areal dan Produksi Tanaman Perkebunan Kopi Arabika & Robusta Menurut Kecamatan di Kabupaten Karangasem Tahun 2020	249
3.5.4	Luas Areal dan Produksi Tanaman Perkebunan Cengkeh Menurut Kecamatan di Kabupaten Karangasem Tahun 2020	250
3.5.5	Luas Areal dan Produksi Tanaman Perkebunan Coklat/Kakao Menurut Kecamatan di Kabupaten Karangasem Tahun 2020	251
3.5.6	Luas Areal dan Produksi Tanaman Perkebunan Jambu Mete Menurut Kecamatan di Kabupaten Karangasem Tahun 2020	252

3.5.7	Luas Areal dan Produksi Tanaman Perkebunan Kapuk Menurut Kecamatan di Kabupaten Karangasem Tahun 2020.....	253
3.5.8	Luas Areal dan Produksi Tanaman Perkebunan Vanili Menurut Kecamatan di Kabupaten Karangasem Tahun 2020.....	254
3.5.9	Luas Areal dan Produksi Tanaman Perkebunan Tembakau Menurut Kecamatan di Kabupaten Karangasem Tahun 2020	255
Bab IV	Infrastruktur	256
4.1.1	Panjang Jalan Kabupaten Menurut Kondisi Jalan di Kabupaten Karangasem Tahun 2020	256
4.1.2	Jenis dan Banyaknya Angkutan Darat Bermotor Wajib Uji di Kabupaten Karangasem Tahun 2020.....	257
4.1.3	Jenis dan Banyaknya Angkutan Darat Bermotor dan Tidak Bermotor di Kabupaten Karangasem Tahun 2020	258
4.1.4	Banyaknya Sarana Angkutan Menurut Jenisnya yang Ada di Kabupaten Karangasem Tahun 2020.....	259
4.1.5	Banyaknya Pengeluaran Surat Ijin Mengemudi (SIM) Menurut Jenisnya Per Bulan di Kabupaten Karangasem Tahun 2020.....	260
4.1.6	Banyaknya Pelanggaran Lalu Lintas Per Bulan di Kabupaten Karangasem Tahun 2020	261
4.1.7	Banyaknya Kecelakaan Lalu Lintas serta Kerugian Material Per Bulan di Kabupaten Karangasem Tahun 2020.....	262
4.1.8	Jumlah Bangunan yang Dibangun Selama Tahun 2020 Dirinci Menurut Jenis Bangunan pada Daerah Perkotaan dan Perdesaan di Kabupaten Karangasem	263
4.1.9	Arus Kunjungan Kapal Laut pada Pelabuhan Laut Padangbai Menurut Jenis Pelayaran Setiap Bulan Tahun 2020	264
4.1.10	Arus Penumpang Kapal Laut pada Pelabuhan Laut Padangbai Setiap Bulan Tahun 2020	266
4.1.11	Volume Bongkar Muat Barang dan Kendaraan pada Pelabuhan Laut Padangbai Setiap Bulan Tahun 2020.....	267

4.2	Pariwisata.....	269
4.2.1	Daftar Nama Objek Wisata dan Lokasi di Kabupaten Karangasem Tahun 2020.....	269
4.2.2	Banyaknya Wisatawan Asing dan Dalam Negeri yang Berkunjung ke Objek Wisata di Kabupaten Karangasem Per Bulan Tahun 2020	272
4.2.3	Banyaknya Kapasitas Kamar, Hotel per Kecamatan Tahun 2020 ...	273
4.2.4	Data Daya Tarik Wisata di Kabupaten Karangasem Tahun 2020.....	274
4.2.5	Nama Desa Wisata di Kabupaten Karangasem Tahun 2020.....	278
4.3	Pos dan Telekomunikasi.....	279
4.3.1	Banyaknya Fasilitas Fisik Pelayanan PT. Pos Indonesia Per Kecamatan di Kabupaten Karangasem Tahun 2020	279
4.3.2	Banyaknya Surat yang Dikirim dari Wilayah Kabupaten Karangasem Tahun 2020	280
4.3.3	Banyaknya Surat yang Diterima untuk Diserahkan ke Wilayah Kabupaten Karangasem Tahun 2020.....	281
4.3.4	Banyaknya Pelanggan Telepon Menurut Jenis Pemakai Dirinci Per Kecamatan di Kabupaten Karangasem Tahun 2020	282
Bab V	Ekonomi, Keuangan dan Harga-harga.....	283
5.1.1	Banyaknya Perusahaan/Usaha Industri Pengolahan Menurut Kecamatan dan Golongan Industri Tahun 2020.....	283
5.1.2	Banyaknya Tenaga Kerja pada Perusahaan/Usaha Industri Pengolahan Menurut Kecamatan dan dan Golongan Industri Tahun 2020.....	284
5.1.3	Banyaknya Perusahaan/Usaha Industri Kecil dan Kerajinan Rumah Tangga Menurut Kecamatan dan Golongan Industri Tahun 2020 ...	285

5.1.4	Banyaknya Pelanggan Pemakaian dan Nilai Pemakaian Listrik di Kabupaten Karangasem 2015-2020.....	291
5.1.5	Banyaknya Tenaga Air yang Diproduksi dan Penggunaannya Menurut Kecamatan di Kabupaten Karangasem Tahun 2020	292
5.1.6	Banyaknya Pelanggan Pemakai dan Nilai Pemakaian Air Minum Menurut Kecamatan di Kabupaten Karangasem Tahun 2020	293
5.1.7	Jumlah Desa yang Sudah Dilayani dan Belum Dilayani oleh Jaringan PDAM di Kabupaten Karangasem Tahun 2020	294
5.1.8	Nama Mata Air dan Sumur Bor yang ada di Kabupaten Karangasem Tahun 2020	295
5.2	Perdagangan.....	298
5.2.1	Banyaknya Surai Ijin Usaha Perdagangan (SIUP) Perdagangan Barang dan Jasa yang Dikeluarkan Menurut Kecamatan di Kabupaten Karangasem Tahun 2020.....	298
5.3	Keuangan.....	300
5.3.1	Realisasi Penerimaan APBD Kabupaten Karangasem Tahun Anggaran 2020	300
5.3.2	Realisasi Belanja APBD Kabupaten Karangasem Tahun Anggaran 2020	303
5.3.3	Realisasi Neraca APBD Kabupaten Karangasem Tahun Anggaran 2020.....	305
5.3.4	Jumlah Penabung dan Tabungan di Bank Pembangunan Daerah (BPD) Bali Cabang Karangasem Per Bulan Tahun 2020.....	307
5.3.5	Daftar Kredit Per Segmentasi Bank Pembangunan Daerah (BPD) Bali Cabang Karangasem 2020.....	310
5.3.6	Jumlah Penabung dan Tabungan di Bank Rakyat Indonesia (BRI) Cabang Karangasem Per Bulan Tahun 2020.....	313

5.3.7	Banyaknya Nasabah dan Kredit yang Disalurkan oleh Bank Rakyat Indonesia (BRI) Cabang Karangasem Menurut Jenisnya Per Bulan Tahun 2020.....	315
5.3.8	Perkembangan Jumlah Barang Jaminan pada Perum Pegadaian Cabang Karangasem Tahun 2015-2020	316
5.3.9	Jumlah Uang Pinjaman, Pelunasan, dan Lelang pada Perum Pegadaian Cabang Karangasem Tahun 2020	317
5.3.10	Banyaknya Barang Jaminan, Pelunasan, dan Lelang pada Perum Pegadaian Cabang Karangasem Tahun 2020	318
5.4	Koperasi	319
5.4.1	Banyaknya Koperasi Unit Desa (KUD), Lokasi, dan Banyaknya Penyosohan/RMU Per Kecamatan di Kabupaten Karangasem Tahun 2020.....	319
5.4.2	Jenis Koperasi Dirinci Per Kecamatan di Kabupaten Karangasem Tahun 2020.....	320
5.4.3	Jumlah Lembaga Perkreditan Desa (LPD), Usaha Kecil dan Mikro serta Tenaga Kerja di Kabupaten Karangasem Tahun 2020.....	321
5.4.4	Klasifikasi Pinjaman LPD di Kabupaten Karangasem Tahun 2020 ..	322
5.4.5	Jumlah Koperasi Menurut Jenis Koperasi dan Kecamatan di Kabupaten Karangasem 020.....	323
5.4.6	Tingkat Kesehatan LPD di kabupaten Karangasem Tahun 2020	324
5.4.7	Jumlah Koperasi Aktif Menurut Kecamatan Di Kabupaten Karangasem 2017-2020.....	325
5.5	Konsumsi Rumah Tangga	326
5.5.1	Persentase Penduduk Menurut Golongan Pengeluaran Per Kapita Sebulan di Kabupaten Karangasem Tahun 2020	326
5.5.2	Rata-rata Pengeluaran Per Kapita Sebulan Menurut Jenis Pengeluaran di Kabupaten Karangasem Tahun 2020	327

5.5.3	Persentase Rumah Tangga Menurut Luas Lantai Rumah di Kabupaten Karangasem Tahun 2020.....	328
5.5.4	Persentase Rumah Tangga Menurut Jenis Atap Terluas di Kabupaten Karangasem Tahun 2020.....	329
5.5.5	Persentase Rumah Tangga Menurut Jenis Lantai Terluas di Kabupaten Karangasem Tahun 2020.....	330
5.5.6	Persentase Rumah Tangga Menurut Jenis Dinding Terluas di Kabupaten Karangasem Tahun 2020.....	331
5.5.7	Persentase Rumah Tangga Menurut Sumber Penerangan di Kabupaten Karangasem Tahun 2020.....	332
5.5.8	Persentase Rumah Tangga Menurut Sumber Air Minum di Kabupaten Karangasem Tahun 2020.....	333
5.5.9	Persentase Rumah Tangga Menurut Jarak Sumber Air Minum (Pompa/Sumur/Mata Air) ke Tempat Penampungan Kotoran/Tinja Terdekat di Kabupaten Karangasem Tahun 2020.....	334
5.5.10	Persentase Rumah Tangga Menurut Fasilitas Air Minum di Kabupaten Karangasem Tahun 2020.....	335
5.5.11	Persentase Rumah Tangga Menurut Jenis Kloset di Kabupaten Karangasem Tahun 2020	336
5.5.12	Persentase Rumah Tangga Menurut Tempat Pembuangan Tinja di Kabupaten Karangasem Tahun 2020.....	337
5.6	Perdagangan Regional.....	338
5.6.1	Produk Domestik Regional Bruto (PDRB) Kabupaten Karangasem Atas Dasar Harga Berlaku Menurut Lapangan Usaha Tahun 2016-2020	338
5.6.2	Produk Domestik Regional Bruto (PDRB) Kabupaten Karangasem Atas Dasar Harga Konstan 2010 Menurut Lapangan Usaha Tahun 2016-2020.....	340

Karangasem Membangun 2020

5.6.3	Distribusi Persentase Produk Domestik Regional Bruto (PDRB) Kabupaten Karangasem Atas Dasar Harga Berlaku Menurut Lapangan Usaha Tahun 2016-2020.....	342
5.6.4	Laju Pertumbuhan Produk Domestik Regional Bruto (PDRB) Kabupaten Karangasem Menurut Lapangan Usaha(Persen) Tahun 2016-2020	344

BAB I

DATA UMUM



GEOGRAFI



I.1. GEOGRAFI

Karangasem merupakan kabupaten yang terletak di ujung paling timur Pulau Bali. Secara astronomis, kabupaten ini berada pada posisi $8^{\circ} 00' 00''$ – $8^{\circ} 41' 37,8''$ Lintang Selatan dan $115^{\circ} 35' 9,8''$ – $115^{\circ} 54' 8,9''$ Bujur Timur yang membuatnya beriklim tropis layaknya wilayah lain di Provinsi Bali. Adapun batas wilayah Kabupaten Karangasem adalah sebagai berikut :

- Sebelah utara berbatasan dengan Laut Bali;
- Sebelah selatan berbatasan dengan Samudra Indonesia;
- Sebelah barat berbatasan dengan Kabupaten Klungkung, Bangli, dan Buleleng;
- Sebelah timur berbatasan dengan Selat Lombok.

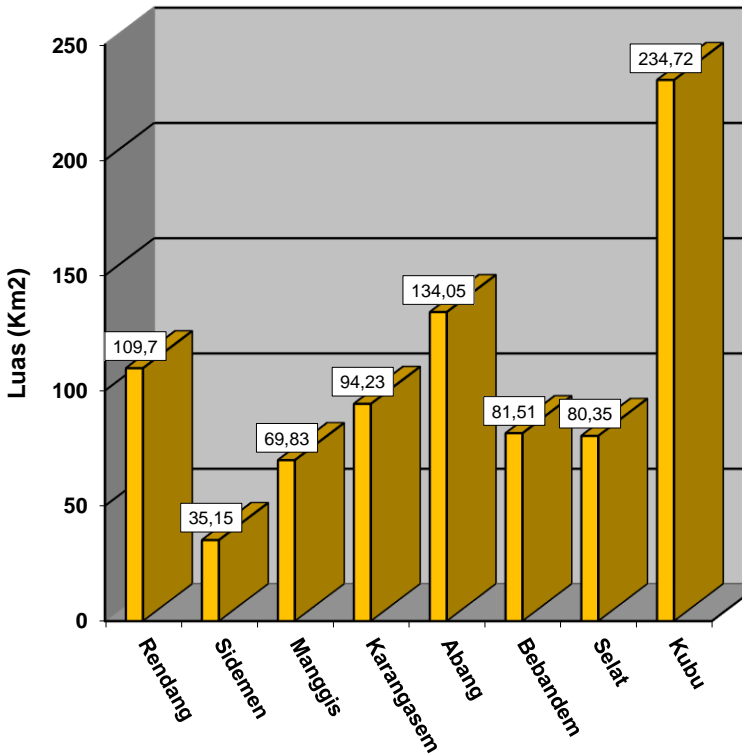
Luas wilayah Kabupaten Karangasem mencapai 839,54 km² dan menempati peringkat sebagai kabupaten terluas ketiga di Provinsi Bali setelah Buleleng dan Jembrana. Kabupaten Karangasem terdiri dari 8 kecamatan, yakni Kecamatan Rendang, Sidemen, Manggis, Karangasem, Abang, Bebandem, Selat, dan Kubu. Dari kedelapan kecamatan tersebut, Kubu merupakan kecamatan terluas di kabupaten ini.

Secara topografi, hampir separuh (43,5 persen) wilayah di kabupaten ini memiliki ketinggian lebih dari 500 m di atas permukaan laut. Selain itu, 74,8 persen wilayahnya memiliki tekstur tanah yang sedang. Sedangkan 25,2 persen sisanya memiliki tekstur yang kasar.

Selama tahun 2020, curah hujan yang cukup tinggi terjadi pada bulan Januari hingga Mei, serta pada akhir tahun, dengan curah hujan tertinggi terjadi pada bulan Desember mencapai 454,5 mm dengan hari hujan terbanyak pada bulan Maret yaitu sebanyak 24 hari.

Sedangkan pada pertengahan Tahun 2020, berdasarkan pengamatan di Stasiun Meteorologi Kahang-Kahang, cuaca berada pada kondisi yang paling kering dibandingkan bulan-bulan lainnya.

Gambar : 1
Luas Wilayah Kabupaten Karangasem Menurut Kecamatan Tahun 2020



1.1. Letak Wilayah

Kabupaten Karangasem terletak pada:

8°00'00 – 8°41'37,8 Lintang Selatan

115°35'9,8 – 115°54'8,9 Bujur Timur

1.2. Batas Wilayah

Utara berbatasan dengan Laut Bali.

Selatan berbatasan dengan Samudera Indonesia

Barat berbatasan dengan Kabupaten Klungkung, Bangli, dan Buleleng

Timur berbatasan dengan Selat Lombok

1.3. Luas Wilayah

Luas Wilayah (Daratan) = 839,54 Km²

Tabel 1.1.1 Kabupaten Karangasem Menurut Wilayah Administrasi Tahun 2020

Wilayah Administrasi	Jumlah
(1)	(2)
1. Kecamatan	8
2. Desa	75
3. Kelurahan	3
4. Penduduk	418,500 jiwa*)

Sumber : KDA 2020,

Catatan : *) Proyeksi Penduduk

Tabel 1.1.2 Luas Wilayah Kabupaten Karangasem Menurut Kecamatan Tahun 2020

Kecamatan	Luas Wilayah		Persentase
	Km ²	Hektar	
(1)	(2)	(3)	(4)
01. Rendang	109,70	10.970	13,07
02. Sidemen	35,15	3.515	4,79
03. Manggis	69,83	6.983	8,32
04. Karangasem	94,23	9.423	11,22
05. Abang	134,05	13.405	15,97
06. Bebandem	81,51	8.151	9,71
07. Selat	80,35	8.035	9,57
08. Kubu	234,72	23.472	27,95
Karangasem	839,54	83.954	100,00

Sumber : KDA 2020

Tabel 1.1.3 Luas Wilayah Kabupaten Karangasem Menurut Kemiringan Lereng Dirinci per Kecamatan Tahun 2020

Kecamatan	Kemiringan Lereng (%)				Jumlah
	0 – 2	2 – 15	15 – 40	> 40	
(1)	(2)	(3)	(4)	(5)	(6)
01. Rendang	-	128	5.786	5.056	10.970
02. Sidemen	448	-	1.019	2.048	3.515
03. Manggis	1.920	2.245	1.856	962	6.983
04. Karangasem	3.868	1.728	1.920	1.907	9.423
05. Abang	832	3.392	3.997	5.184	13.405
06. Bebandem	640	768	3.264	3.479	8.151
07. Selat	-	320	1.088	6.627	8.035
08. Kubu	2.432	4.352	8.064	8.624	23.472
Karangasem	10.140	12.933	26.994	33.887	83.954

Sumber : KDA 2020

Tabel 1.1.4 **Luas Wilayah Kabupaten Karangasem Menurut Ketinggian Dirinci per Kecamatan Tahun 2020**

Kecamatan	Ketinggian (m)				Jumlah
	0 – 50	50–100	100-500	> 500	
(1)	(2)	(3)	(4)	(5)	(6)
01. Rendang	-	-	1.216	9.754	10.970
02. Sidemen	-	60	3.135	320	3.515
03. Manggis	2.368	1.920	2.439	256	6.983
04. Karangasem	2.880	2.496	3.279	768	9.423
05. Abang	1.752	1.344	6.813	3.496	13.405
06. Bebandem	-	-	3.287	4.864	8.151
07. Selat	-	-	2.240	5.795	8.035
08. Kubu	4.032	2.048	6.128	11.264	23.472
Karangasem	11.032	7.868	28.537	36.517	83.954

Sumber : KDA 2020

Tabel 1.1.5 Luas Wilayah Kabupaten Karangasem Menurut Kedalaman Efektif Dirinci per Kecamatan Tahun 2020

Kecamatan	Kedalaman Efektif (%)				Jumlah
	< 30	30 – 60	60 - 90	> 90	
(1)	(2)	(3)	(4)	(5)	(6)
01. Rendang	231	-	925	9.814	10.970
02. Sidemen	-	462	1.387	1.666	3.515
03. Manggis	-	1.387	3.747	1.849	6.983
04. Karangasem	-	-	1.849	7.574	9.423
05. Abang	-	-	3.698	9.707	13.405
06. Bebandem	924	-	4.160	3.067	8.151
07. Selat	924	-	2.774	4.337	8.035
08. Kubu	5.085	-	1.849	16.538	23.472
Karangasem	7.164	1.849	20.389	54.522	83.954

Sumber : KDA 2020

Tabel 1.1.6 Luas Wilayah Kabupaten Karangasem Menurut Tekstur Tanah dan Kecamatan Tahun 2020

Kecamatan	Halus		Sedang	
	Luas (Ha)	Percentage (%)	Luas (Ha)	Percentage (%)
(1)	(2)	(3)	(4)	(5)
01. Rendang	-	-	10.739	12,79
02. Sidemen	-	-	3.053	3,64
03. Manggis	-	-	6.983	8,32
04. Karangasem	-	-	9.423	11,22
05. Abang	-	-	13.174	15,69
06. Bebandem	-	-	7.689	9,16
07. Selat	-	-	7.573	9,02
08. Kubu	-	-	4.160	4,96
Karangasem	-	-	62.794	74,80

Sumber : KDA 2020

Lanjutan Tabel 1.1.6

Kecamatan	Kasar		Jumlah	
	Luas (Ha)	Percentage (%)	Luas (Ha)	Percentage (%)
(1)	(6)	(7)	(8)	(9)
01. Rendang	231	0,28	10.970	13,07
02. Sidemen	462	0,55	3.515	4,19
03. Manggis	-	-	6.983	8,32
04. Karangasem	-	-	9.423	11,22
05. Abang	231	0,28	13.405	15,97
06. Bebandem	462	0,55	8.151	9,71
07. Selat	462	0,55	8.035	9,57
08. Kubu	19.312	23,00	23.472	27,96
Jumlah	21.160	25,20	83.954	100,00

Sumber : KDA 2020

**Tabel 1.1.7 Nama dan Panjang Sungai di Kabupaten Karangasem
Tahun 2020**

Nomor	Nama Sungai	Panjang Sungai (Km)
(1)	(2)	(3)
01	Tukad Bumbang	14,1
02	Tukad Deling	6,6
03	Tukad Daya	16,3
04	Tukad Barak	5,2
05	Tukad Dalem	9
06	Tukad Musu	6
07	Tukad Galiran	4,6
08	Tukad Bakalan	6,5
09	Tukad Linggah	12
10	Tukad Sakta	7,5
11	Tukad Penanggungan	8
12	Tukad Lebah Celagi	6,8
13	Tukad Buluh	10
14	Tukad Maong	6
15	Tukad Lamben	8
16	Tukad Wanang	8,6
17	Tukad Kelontong	12
18	Tukad Kates	6,4
19	Tukad Base	4,5
20	Tukad Katumanak	3,5
21	Tukad Ilu	3,8
22	Tukad Bunut	4,9
23	Tukad Seraya	6,6
24	Tukad Nyuling	13
25	Tukad Luah	15,4
26	Tukad Bangka	10
27	Tukad Bubu	19

Sumber : Kantor BPN Karangasem

Lanjutan Tabel 1.1.7

Nomor	Nama Sungai	Panjang Sungai (Km)
(1)	(2)	(3)
28	Tukad Betel	11,4
29	Tukad Kretuk	14
30	Tukad Selahu	2
31	Tukad Ngelinti	6
32	Tukad Deling	6,6
33	Tukad Santar	4
34	Tukad Timbul	6
35	Tukad Mlaka	5
36	Tukad Baapi	5
37	Tukad Sayong	10,5
38	Tukad Tunggung	7,2
39	Tukad Bulakan	5
40	Tukad Nanang	10
41	Tukad Tihis	3,2
42	Tukad Buah	3,4
43	Tukad Banges	4,9
44	Tukad Toyo	6,7
45	Tukad Mantri	7,6
46	Tukad Jangga	9,9
47	Tukad Buatan	6
48	Tukad Mengereng	6,3
49	Tukad Hampo	5,8
50	Tukad Prakpak	4,5
51	Tukad Telincicing	2,3

Sumber : Kantor BPN Karangasem

Tabel 1.1.8 Banyaknya Penerbitan Sertifikat Tanah di Kabupaten Karangasem Tahun 2020

Jenis Sertifikat Tanah	Jumlah
(1)	(2)
1. Hak Milik	20.129
2. Hak Guna Bangunan	25
3. Hak Guna Usaha	-
4. Hak Pakai	7
5. Hak Pengelolaan	-
6. Wakaf	1
7. Pemberian HGB/HP Di atas Sertifikat Hak Milik Berdasarkan Akta PPAT Tanpa Pengukuran	-
8. Hak Milik Satuan Rumah Susun	-
Jumlah	20.162
2019	22.338
2018	355.958
2017	128.272
2016	7.597
2015	6.737

Sumber : Kantor BPN Karangasem

Tabel 1.1.9 Rata – Rata Keadaan Meteorologi dan Geofisika di Stasiun Karangasem Tahun 2020

Uraian		Satuan	Januari	Februari	Maret	April
(1)		(2)	(3)	(4)	(5)	(6)
1.	Jumlah Curah Hujan	(mm)	120.7	348.9	346.7	138.0
	Banyaknya Hari Hujan	(mm)	12	20	21	11
2.	Suhu Udara					
	Minimum	(°C)	22.2	21.8	22.4	22.2
	Maksimum	(°C)	31.1	30.6	30.0	31.5
	Rata – rata	(°C)				
3.	Kelembaban Udara Rata-rata	%	83	86	86	81
4.	Penyinaran Matahari Rata – rata	(%)	61.2	54	47.6	79.3
5.	Kecepatan Angin Rata – rata	(knot)	4	5	4	6
6.	Tekanan Udara Rata – rata	(milibar)	1010.9	1011.7	1011.4	1012.3

Sumber : BMKG Stasiun Geofisika Karangasem

Lanjutan Tabel 1.1.9

Uraian		Satuan	Mei	Juni	Juli	Agustus
(1)		(2)	(7)	(8)	(9)	(10)
1.	Jumlah Curah Hujan	(mm)	147.6	21.1	11.6	14.5
	Banyaknya Hari Hujan	(mm)	11	8	4	6
2.	Suhu Udara					
	Minimum	(°C)	22.8	22.7	22.7	22.5
	Maksimum	(°C)	31.2	30.5	30.0	30.1
	Rata – rata	(°C)				
3.	Kelembaban Udara Rata-rata	%	81	76	78	76
4.	Penyinaran Matahari Rata – rata	(%)	73.2	92.7	92.8	90.6
5.	Kecepatan Angin Rata – rata	(knot)	73.2	92.7	92.8	90.6
6.	Tekanan Udara Rata – rata	(milibar)	1011.9	1012.9	1012.4	1013.1

Sumber : BMKG Stasiun Geofisika Karangasem

Lanjutan Tabel 1.1.9

Uraian		Satuan	September	Oktober	November	Desember
(1)		(2)	(11)	(12)	(13)	(14)
1.	Jumlah Curah Hujan	(mm)	14.4	100.2	87.8	454.5
	Banyaknya Hari Hujan	(mm)	6	9	12	24
2.	Suhu Udara					
	Minimum	(°C)	23.4	23.9	24.0	22.6
	Maksimum	(°C)	31.4	31.5	31.3	29.9
	Rata – rata	(°C)				
3.	Kelembaban Udara Rata-rata	%	74	76	77	86
4.	Penyinaran Matahari Rata – rata	(%)	89.9	87.0	72.9	31.3
5.	Kecepatan Angin Rata – rata	(knot)	8	8	6	4
6.	Tekanan Udara Rata – rata	(milibar)	1012.9	1011.9	1011.6	1009.4

Sumber : BMKG Stasiun Geofisika Karangasem

PEMERINTAHAN



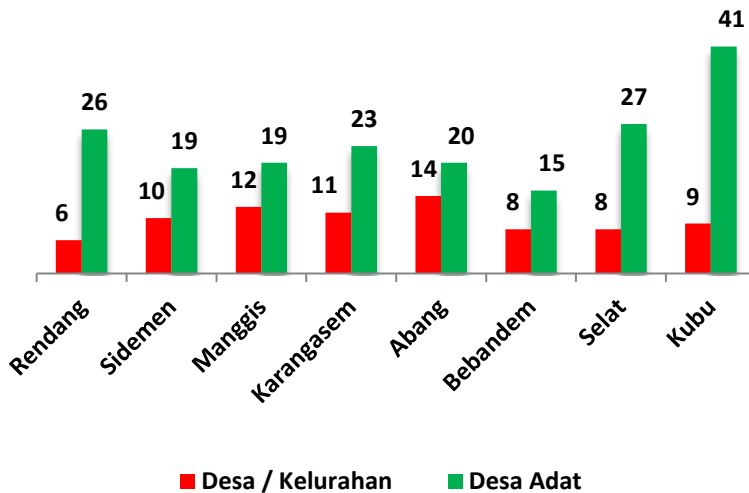
I.2. PEMERINTAHAN

Secara administratif, Kabupaten Karangasem terbagi menjadi 8 kecamatan yang masing-masing dipimpin oleh seorang Camat. Struktur yang lebih rendah adalah Lurah/Kepala Desa yang memimpin di tingkat Kelurahan/Desa, Kepala Dusun/Lingkungan yang memimpin di tingkat lingkungan, dan yang terbawah adalah Kelian Banjar. Banjar mirip dengan RW dalam struktur pemerintahan umum. Biasanya terdiri dari 50-200 Kepala Keluarga.

Sedangkan dalam struktur pemerintahan adat, tiap desa dipimpin oleh Kelian Desa yang kedudukannya hampir setara dengan Kepala Desa/Lurah, hanya saja kelian desa bertugas menjalankan undang-undang adat di desa yang bersangkutan. Dalam satu desa administratif, bisa terdapat beberapa desa adat. Hal ini berkaitan dengan histori. Desa adat sudah ada sejak jaman kerajaan, setelah berakhirnya era kerajaan, maka pemerintah republik membentuk desa administratif

Di bawah Kelian Desa, ada Kelian Adat/Kelian Banjar. Di beberapa banjar, jabatan antara Kelian Adat dan Kelian Banjar biasanya dirangkap oleh satu orang.

Gambar 2 :
Banyaknya Desa/Kelurahan dan Desa Adat per Kecamatan
di Kabupaten Karangasem
Tahun 2020



Adapun peta perpolitikan di Karangasem didominasi oleh Fraksi PDI Perjuangan. Hasil Pemilihan Umum (Pemilu 2014-2020) menetapkan bahwa fraksi PDI Perjuangan memperoleh 12 kursi dari total 45 kursi di Dewan Perwakilan Rakyat daerah (DPRD) Kabupaten Karangasem.

Berdasarkan data Badan Kepegawaian Daerah Kabupaten Karangasem Tahun 2020 jumlah PNS yang berada di lingkungan Pemerintah Kabupaten Karangasem mencapai 6.137 orang, dengan komposisi laki-laki sebanyak 3.497 orang (56,98 persen) dan perempuan sebanyak 2.640 orang (43,02 persen).

Adapun PNS di Kabupaten Karangasem yang berpendidikan DIV/S1 angkanya mencapai 3.928 orang (64,00 persen), berpendidikan S2 mencapai 412 orang (6,71 persen) Sementara jumlah PNS yang berpendidikan DI, SLTA/SMK ke bawah sebanyak orang 1.797 (29,29 persen).

Tabel 1.2.1 Nama – Nama Ibukota Kecamatan dan Banyaknya Desa/Kelurahan Menurut Kecamatan di Kabupaten Karangasem Tahun 2020

Kecamatan	Ibukota	Desa	Kelurahan
(1)	(2)	(3)	(4)
01. Rendang	Menanga	6	-
02. Sidemen	Sidemen	10	-
03. Manggis	Ulakan	12	-
04. Karangasem	Amlapura	8	3
05. Abang	Abang	14	-
06. Bebandem	Bebandem	8	-
07. Selat	Selat	8	-
08. Kubu	Kubu	9	-
Jumlah		75	3

Sumber : Bagian Administrasi Pemerintahan Setda. Kab. Karangasem

Tabel 1.2.2 **Banyaknya Desa Adat, Banjar Adat, Banjar Dinas dan Lingkungan per Kecamatan di Kabupaten Karangasem Tahun 2020**

Kecamatan	Desa Adat	Banjar Adat	Banjar Dinas*)	Lingkungan*)
(1)	(2)	(3)	(4)	(5)
01. Rendang	26	67	62	-
02. Sidemen	19	70	51	-
03. Manggis	19	83	59	-
04. Karangasem	23	174	76	52
05. Abang	20	96	96	-
06. Bebandem	15	67	70	-
07. Selat	27	95	66	-
08. Kubu	41	75	74	-
Jumlah :	190	726	554	52

Sumber : Dinas Kebudayaan Kab. Karangasem dan Dinas Pemberdayaan Masyarakat Desa Kab Karangasem

**Tabel 1.2.3 Komposisi Jumlah Anggota DPRD Kabupaten Karangasem
Hasil Pemilihan Umum Tahun 2019-2024**

Partai	Jumlah Suara	Persentase	Jumlah Kursi	Persentase
(1)	(2)	(3)	(4)	(5)
01. Partai Gerindra	32.450	11,66%	5	11,11%
02. PDI Perjuangan	75.944	27,31%	12	27,31%
03. Partai Golkar	57.738	20,76%	11	20,76%
04. Partai NASDEM	54.190	19,48%	9	19,48%
05. PKS	6.345	2,28%	1	2,28%
06. Partai Perindo	12.192	4,38%	2	4,38%
07. Partai Hanura	19.317	6,94%	3	6,94%
08. Partai Demokrat	19.992	7,19%	2	7,19%
Jumlah	278.168	100%	45	100%

Sumber : Komisi Pemilihan Umum (KPU) Kabupaten Karangasem

Tabel1.2.4 Jumlah Anggota DPRD Kabupaten Karangasem Menurut Fraksi dan Komisi Tahun 2019 - 2024

KOMISI	PDI P	GOLKAR	DEMOKRAT
(1)	(2)	(3)	(4)
01. KOMISI I Bidang Pemerintahan meliputi : Pemerintahan, Ketertiban dan keamanan, Kependudukan, Penerangan/Pers, Hukum/Perundang- undangan, Kepegawaian/Aparatur, Perizinan, Sosial Politik, Organisasi Kemasyarakatan dan Pertanahan, Ketenaga kerjaan, Kesehatan dan KB, Trasmigrasi, Peranan wanita, Kepemudaan Olah raga.	3	2	-
02. KOMISI II Bidang Pembangunan Meliputi : Perdagangan, Perindustrian, per-tanian, Perikanan, Peternakan, Per -kebunan, Perhutanan, Pariwisata, Pekerjaan Umum,Tatakota, Pertamanan, Kebersihan, Perhu-bungan, Pertambangan dan Energi, Perumahan Rakyat dan Lingkungan Hidup,Pendidikan, Iptek, Kebudayaan dan Agama	3	3	1
03. KOMISI III Bidang Keuangan meliputi : KeuanganDaerah,Perpajakan, Retribusi, Perbankan, Perusahaan Daerah, Perusahaan Patungan, Dunia Usaha, Pena- naman Modal, Pengadaan Pangan, Logistik dan Koperasi.	3	2	1
04. KOMISIIV Bidang Kesejahteraan Rakyat meliputi : Ketenaga kerjaan,Pendidikan,Iptek, Kepemudaan dan Olahraga,Agama, Kebudayaan dan Pariwisata,Sosial, Kesehatan dan KB,Peranan Wanita dan Transmigrasi	2	3	-
Sub Jumlah	11	10	2

Sumber : Sekretariat DPRD Kabupaten Karangasem

Lanjutan Tabel 1.2.4

KOMISI	Nasdem	Gerindra	Bhineka	Jumlah
(1)	(5)	(6)	(7)	(8)
01. KOMISI I Bidang Pemerintahan meliputi : Pemerintahan, Ketertiban dan keamanan, Kependudukan, Penerangan/Pers, Hukum/Perundang- undangan, Kepegawaian/Aparatur, Perizinan, Sosial Politik, Organisasi Kemasyarakatan dan Pertanahan, Ketenaga kerjaan, Kesehatan dan KB, Trasmigrasi, Peranan wanita, Kepemudaan Olah raga.	2	1	2	10
02. KOMISI II Bidang Pembangunan Meliputi : Perdagangan, Perindustrian, per-tanian, Perikanan, Peternakan, Per -kebunan, Perhutanan, Pariwisata, Pekerjaan Umum,Tatakota, Pertamanan, Kebersihan, Perhu-bungan, Pertambangan dan Energi, Perumahan Rakyat dan Lingkungan Hidup,Pendidikan, Iptek, Kebudayaan dan Agama	2	1	1	11
03. KOMISI III Bidang Keuangan meliputi : Keuangan Daerah, Perpajakan, Retribusi, Perbankan, Perusahaan Daerah, Perusahaan Patungan, Dunia Usaha, Pena- naman Modal, Pengadaan Pangan, Logistik dan Koperasi.	2	1	1	10
04. KOMISIV Bidang Kesejahteraan Rakyat meliputi : Ketenaga kerjaan, Pendidikan, Iptek, Kepemudaan dan Olahraga, Agama, Kebudayaan dan Pariwisata, Sosial, Kesehatan dan KB, Peranan Wanita dan Transmigrasi	2	1	2	10
Jumlah	8	4	6	41

Sumber : Sekretariat DPRD Kabupaten Karangasem

Tabel 1.2.5 Jumlah dan Jenis Kegiatan DPRD Kabupaten Karangasem Tahun 2020

Jenis Kegiatan	Banyaknya
(1)	(2)
01. Rapat Paripurna Istimewa	2
02. Rapat Paripurna	29
03. Rapat Fraksi – Fraksi	63
04. Rapat Pimpinan	12
05. Rapat Badan Musyawarah	11
06. Rapat Komisi	16
07. Rapat Gabungan Komisi	10
08. Rapat Gabungan/Pleno/Pimpinan/Komisi/Fraksi	9
09. Rapat Badan Anggaran	8
10. Rapat Kerja	8
11. Rapat Panitia Khusus	14
12. Rapat Bapemperda	3
13. Reses	-
14. Rapat Badan Kehormatan	2
15. Rapat Banggar dengan Fraksi	-
Jumlah :	187 kali
2019	187 kali
2018	225 kali
2017	260 Kali
2016	267 Kali
2015	158 kali

Sumber : Sekretariat DPRD Kabupaten Karangasem

**Tabel 1.2.6 Jumlah Keputusan DPRD Kabupaten Karangasem
Tahun 2020**

Jenis Keputusan	Banyaknya
(1)	(2)
01. Rancangan Peraturan Daerah	20
02. Keputusan Dewan Perwakilan Rakyat Daerah	23
03. Keputusan Pimpinan DPRD	2
04. Persetujuan / Rekomendasi	3
05. Nota Kesepakatan KUA/PPAS dan KUPA/PPAS-P	4
Jumlah:	53
2019	36 kali
2018	36 kali
2017	49 kali
2016	47 Kali
2015	26 Kali

Sumber : Sekretariat DPRD Kabupaten Karangasem

Tabel 1.2.7 Jumlah Pegawai Negeri Sipil (PNS) menurut Jenis Jabatan dan Jenis Kelamin di Lingkungan Pemkab Karangasem Tahun 2020

No	Jenis Jabatan	Laki-laki	Perempuan	Jumlah
(1)	(2)	(3)	(4)	(5)
A	Jabatan Pimpinan Tinggi Pratama	28	1	29
1	JPT PRATAMA (ESS II A)	1	-	1
2	JPT PRATAMA (ESS II B)	27	1	28
B	JABATAN ADMINISTRASI	1.299	483	1.782
1	JABATAN ADMINISTRATOR	123	27	150
-	JABATAN ADMINISTRATOR (III/A)	46	4	50
-	JABATAN ADMINISTRATOR (III/B)	77	23	100
2	JABATAN PENGAWAS	271	140	411
-	JABATAN PENGAWAS (IV/A)	244	134	378
-	JABATAN PENGAWAS (IV/B)	27	6	33
3	JABATAN PELAKSANA	905	316	1.221
C	JABATAN FUNGSIONAL	2.170	2.156	4.326
	TOTAL JUMLAH (A+B+C)	3.497	2.640	6.137

Sumber : Badan Kepegawaian dan Pengembangan Sumber Daya Manusia Kab. Karangasem

Tabel 1.2.8 Jumlah Pegawai Negeri Sipil (PNS) menurut Tingkat Pendidikan dan Jenis Kelamin di Lingkungan Pemkab. Karangasem Tahun 2020

No	Tingkat Pendidikan	Laki-laki	Perempuan	Jumlah
(1)	(2)	(3)	(4)	(5)
1.	SD	49	7	56
2.	SMP	126	7	133
3.	SMA	479	134	613
4.	SMK	225	114	339
5.	DI	8	10	18
6.	D -II	108	73	181
7.	D - III	102	355	457
8.	DIV / S1	2.094	1.834	3.928
9.	S2	306	106	412
	Jumlah	3.497	2.640	6.137

Sumber : Badan Kepegawaian dan Pengembangan Sumber Daya Manusia Kab. Karangasem

Tabel 1.2.9 Jumlah Pegawai Negeri Sipil (PNS) menurut Tingkat Kepegangatan di Lingkungan Pemkab Karangasem Tahun 2020

Pangkat/Golongan/Ruang	Laki- Laki	Perempuan	Jumlah
(1)	(2)	(3)	(4)
01. I/A (Juru Muda)	-	-	-
02. I/B (Juru Muda Tingkat I)	29	5	34
03. I/C (Juru)	11	-	11
04. I/D (Juru Tingkat I)	68	5	73
05. II/A (Pengatur Muda)	32	3	35
06. II/B (Pengatur Muda Tingkat I)	173	34	207
07. II/C (Pengatur)	124	109	233
08. II/D (Pengatur Tingkat I)	276	81	357
09. III/A (Penata Muda)	264	234	498
10. III/B (Penata Muda Tingkat I)	513	449	962
11. III/C (Penata)	451	505	956
12. III/D (Penata Tingkat I)	422	435	857
13. IV/A (Pembina)	550	317	867
14. IV/B (Pembina Tingkat I)	529	439	968
15. IV/C (Pembina Utama Muda)	54	23	77
16. IV/D (Pembina Utama Madya)	1	1	2
17. IV/E (Pembina Utama)	-	-	-
Jumlah	3.497	2.640	6.137

Sumber : Badan Kepegawaian dan Pengembangan Sumber Daya Manusia Kab. Karangasem

Tabel 1.2.10 Jumlah Pegawai Negeri Sipil (PNS) Menurut Unit Kerja dan Jenis kelamin di Lingkungan Pemkab. Karangasem Tahun 2020

NO	UNIT KERJA	LAKI-LAKI	PEREMPUAN	JUMLAH
1	2	3	4	5
1	Sekretariat Daerah	4	0	4
2	Bagian Kesra	6	2	8
3	Bagian Administrasi Pemerintahan	4	6	10
4	Bagian Hukum dan HAM	8	2	10
5	Bagian Pengendalian Pembangunan	4	2	6
6	Bagian Ekonomi	3	5	8
7	Bagian Pengadaan Barang dan Jasa	7	4	11
8	Bagian Perlengkapan	15	6	21
9	Bagian Organisasi	3	6	9
10	Bagian Humas Protokol	5	5	10
11	Bagian Umum	13	13	26
12	Sekretariat DPRD	20	16	36
13	Inspektorat Daerah	29	11	40
14	Badan Pengelola Keuangan dan Aset Daerah	67	28	95
15	Badan Kepegawaian dan Pengembangan SDM	24	16	40
16	Badan Perencanaan, Penelitian dan Pengembangan Daerah	21	9	30
17	Dinas Satuan Polisi Pamong Praja	91	4	95

18	Dinas Perindustrian dan Perdagangan	24	11	35
19	Dinas Pertanian	76	23	99
20	Dinas Perikanan	32	5	37
21	Dinas Pariwisata	10	6	16
22	Dinas Perpustakaan dan Kearsipan	14	7	21
23	Dinas Penanaman Modal dan Pelayanan Terpadu Satu Pintu	11	12	23
24	Dinas Kebudayaan	21	8	29
25	Dinas Koperasi, Usaha Mikro, Kecil dan Menengah	15	10	25
26	Dinas Komunikasi dan Informatika	18	8	26
27	Dinas Perhubungan	31	3	34
28	Dinas Pemberdayaan Masyarakat dan Desa	22	9	31
29	Dinas Kependudukan dan Pencatatan Sipil	12	12	24
30	Dinas Lingkungan Hidup	28	6	34
31	Dinas Ketahanan Pangan	9	7	16
32	Dinas Pengendalian Penduduk dan KB	13	5	18
33	Dinas Pemberdayaan Perempuan dan Perlindungan Anak	9	7	16
34	Dinas Pemadam Kebakaran	14	6	20
35	Dinas Ketenagakerjaan	32	9	41
36	Dinas Sosial	16	8	24
37	Dinas Perumahan dan Kawasan Permukiman	15	7	22
38	Dinas Pekerjaan Umum dan Penataan Ruang	104	18	122
39	Dinas Kesehatan	21	29	50
40	Dinas Pendidikan, Kepemudaan dan Olahraga	83	30	113
41	UPTD Rumah Sakit Umum	125	198	323

	Daerah			
42	Kecamatan Abang	22	6	28
43	Kecamatan Bebandem	19	4	23
44	Kecamatan Karangasem	20	3	23
45	Kecamatan Kubu	21	1	22
46	Kecamatan Manggis	21	3	24
47	Kecamatan Rendang	31	6	37
48	Kecamatan Selat	22	4	26
49	Kecamatan Sidemen	22	3	25
50	Kelurahan Karangasem	8		8
51	Kelurahan Padangkerta	6	2	8
52	Kelurahan Subagan	8	2	10
53	UPTD Puskesmas Karangasem I	14	39	53
54	UPTD Puskesmas Karangasem II	19	26	45
55	UPTD Puskesmas Abang I	18	26	44
56	UPTD Puskesmas Abang II	15	22	37
57	UPTD Puskesmas Kubu I	8	21	29
58	UPTD Puskesmas Kubu II	18	22	40
59	UPTD Puskesmas Manggis I	16	34	50
60	UPTD Puskesmas Manggis II	16	16	32
61	UPTD Puskesmas Bebandem	13	35	48
62	UPTD Puskesmas Selat	13	27	40
63	UPTD Puskesmas Sidemen	16	28	44
64	UPTD Puskesmas Rendang	22	36	58
65	UPTD Laboratorium Kesehatan	5	2	7
66	UPTD Rumah Sakit Pratama	6	6	12
67	UPTD Pendidikan Karangasem	5	3	8
68	UPTD Pendidikan Abang	2	1	3

69	UPTD Pendidikan Kubu	1	1	2
70	UPTD Pendidikan Manggis	3	3	6
71	UPTD Pendidikan Bebandem	4	0	4
72	UPTD Pendidikan Selat	0	0	0
73	UPTD Pendidikan Sidemen	0	0	0
74	UPTD Pendidikan Rendang	1	0	1
75	Sanggar Kegiatan Belajar (SKB)	6	4	10
76	Badan Penanggulangan Bencana Daerah	13	2	15
77	Badan Kesatuan Bangsa Politik dan Linmas	19	10	29
78	Satuan Pendidikan Sdn 1 Karangasem	4	15	19
79	Satuan Pendidikan Sdn 2 Karangasem	3	6	9
80	Satuan Pendidikan Sdn 3 Karangasem	1	4	5
81	Satuan Pendidikan Sdn 4 Karangasem	1	6	7
82	Satuan Pendidikan Sdn 5 Karangasem	3	9	12
83	Satuan Pendidikan Sdn 6 Karangasem	2	7	9
84	Satuan Pendidikan Sdn 7 Karangasem	4	3	7
85	Satuan Pendidikan Sdn 8 Karangasem	4	3	7
86	Satuan Pendidikan Sdn 9 Karangasem	6	4	10
87	Satuan Pendidikan Sdn 10 Karangasem		7	7
88	Satuan Pendidikan Sdn 11 Karangasem	6	3	9
89	Satuan Pendidikan Sdn 12 Karangasem	2	5	7
90	Satuan Pendidikan Sdn 1 Padangkerta	1	5	6

91	Satuan Pendidikan Sdn 2 Padangkerta	2	7	9
92	Satuan Pendidikan Sdn 3 Padangkerta	1	6	7
93	Satuan Pendidikan Sdn 4 Padangkerta	2	14	16
94	Satuan Pendidikan Sdn 5 Padangkerta	2	5	7
95	Satuan Pendidikan Sdn 1 Subagan	2	6	8
96	Satuan Pendidikan Sdn 2 Subagan	6	3	9
97	Satuan Pendidikan Sdn 3 Subagan	2	6	8
98	Satuan Pendidikan Sdn 4 Subagan	4	10	14
99	Satuan Pendidikan Sdn 5 Subagan	3	6	9
100	Satuan Pendidikan Sdn 6 Subagan	2	5	7
101	Satuan Pendidikan Sdn 7 Subagan	3	5	8
102	Satuan Pendidikan Sdn 8 Subagan	2	8	10
103	Satuan Pendidikan Sdn 9 Subagan	1	7	8
104	Satuan Pendidikan Sdn 1 Bugbug	4	3	7
105	Satuan Pendidikan Sdn 2 Bugbug	5	3	8
106	Satuan Pendidikan Sdn 3 Bugbug	5	3	8
107	Satuan Pendidikan Sdn 4 Bugbug	4	3	7
108	Satuan Pendidikan Sdn 5 Bugbug	3	2	5
109	Satuan Pendidikan Sdn 6 Bugbug	5	2	7
110	Satuan Pendidikan Sdn 7 Bugbug		6	6

111	Satuan Pendidikan Sdn 1 Pertama	2	7	9
112	Satuan Pendidikan Sdn 2 Pertama	4	4	8
113	Satuan Pendidikan Sdn 3 Pertama	4	3	7
114	Satuan Pendidikan Sdn 4 Pertama	3	6	9
115	Satuan Pendidikan Sdn 1 Bukit	4	3	7
116	Satuan Pendidikan Sdn 2 Bukit	2	4	6
117	Satuan Pendidikan Sdn 3 Bukit	2	4	6
118	Satuan Pendidikan Sdn 4 Bukit	3	3	6
119	Satuan Pendidikan Sdn 1 Tegallinggah	5	3	8
120	Satuan Pendidikan Sdn 2 Tegallinggah	5	2	7
121	Satuan Pendidikan Sdn 3 Tegallinggah	3	2	5
122	Satuan Pendidikan Sdn 1 Tumbu	2	5	7
123	Satuan Pendidikan Sdn 2 Tumbu	3	6	9
124	Satuan Pendidikan Sdn 3 Tumbu	1	3	4
125	Satuan Pendidikan Sdn 1 Seraya	6	4	10
126	Satuan Pendidikan Sdn 2 Seraya	5	4	9
127	Satuan Pendidikan Sdn 3 Seraya	3	4	7
128	Satuan Pendidikan Sdn 4 Seraya	4	2	6
129	Satuan Pendidikan Sdn 5 Seraya	7	1	8
130	Satuan Pendidikan Sdn 6 Seraya	5	2	7
131	Satuan Pendidikan Sdn 7 Seraya	6	2	8
132	Satuan Pendidikan Sdn 8 Seraya	6	1	7
133	Satuan Pendidikan Sdn 9 Seraya	8	1	9
134	Satuan Pendidikan Sdn 1 Seraya Barat	5	3	8
135	Satuan Pendidikan Sdn 2 Seraya Barat	3	4	7

136	Satuan Pendidikan Sdn 3 Seraya Barat	3	3	6
137	Satuan Pendidikan Sdn 4 Seraya Barat	8		8
138	Satuan Pendidikan Sdn 5 Seraya Barat	4	5	9
139	Satuan Pendidikan Sdn 1 Seraya Timur	7	1	8
140	Satuan Pendidikan Sdn 2 Seraya Timur	10	3	13
141	Satuan Pendidikan Sdn 3 Seraya Timur	7	0	7
142	Satuan Pendidikan Sdn 4 Seraya Timur	9	1	10
143	Satuan Pendidikan Sdn 1 Abang	4	2	6
144	Satuan Pendidikan Sdn 2 Abang	4	4	8
145	Satuan Pendidikan Sdn 3 Abang	5	3	8
146	Satuan Pendidikan Sdn 1 Ababi	3	3	6
147	Satuan Pendidikan Sdn 2 Ababi	1	6	7
148	Satuan Pendidikan Sdn 3 Ababi	5	2	7
149	Satuan Pendidikan Sdn 4 Ababi	3	4	7
150	Satuan Pendidikan Sdn 5 Ababi	1	6	7
151	Satuan Pendidikan Sdn 6 Ababi	4	4	8
152	Satuan Pendidikan Sdn 7 Ababi	1	6	7
153	Satuan Pendidikan Sdn 8 Ababi	3	3	6
154	Satuan Pendidikan Sdn 1 Culik	5	5	10
155	Satuan Pendidikan Sdn 2 Culik	2	6	8
156	Satuan Pendidikan Sdn 3 Culik	2	5	7
157	Satuan Pendidikan Sdn 1 Purwakerti	5	2	7
158	Satuan Pendidikan Sdn 2 Purwakerti	6	2	8
159	Satuan Pendidikan Sdn 3 Purwakerti	2	2	4

160	Satuan Pendidikan Sdn 4 Purwakerti	3	3	6
161	Satuan Pendidikan Sdn 1 Labasari		6	6
162	Satuan Pendidikan Sdn 2 Labasari	4	1	5
163	Satuan Pendidikan Sdn 3 Labasari	4	2	6
164	Satuan Pendidikan Sdn 1 Kertha Mandala	7	1	8
165	Satuan Pendidikan Sdn 2 Kertha Mandala	3	4	7
166	Satuan Pendidikan Sdn 3 Kertha Mandala	4	5	9
167	Satuan Pendidikan Sdn 1 Datah	5	2	7
168	Satuan Pendidikan Sdn 2 Datah	5	1	6
169	Satuan Pendidikan Sdn 3 Datah	6	2	8
170	Satuan Pendidikan Sdn 4 Datah	7	0	7
171	Satuan Pendidikan Sdn 5 Datah	5	1	6
172	Satuan Pendidikan Sdn 6 Datah	1	4	5
173	Satuan Pendidikan Sdn 7 Datah	4	1	5
174	Satuan Pendidikan Sdn 8 Datah	7	1	8
175	Satuan Pendidikan Sdn 9 Datah	2	3	5
176	Satuan Pendidikan Sdn 1 Tiyingtali	3	2	5
177	Satuan Pendidikan Sdn 2 Tiyingtali	3	5	8
178	Satuan Pendidikan Sdn 3 Tiyingtali	7	2	9
179	Satuan Pendidikan Sdn 1 Bunutan	7	1	8
180	Satuan Pendidikan Sdn 2 Bunutan	7	1	8
181	Satuan Pendidikan Sdn 3 Bunutan	4	2	6
182	Satuan Pendidikan Sdn 4 Bunutan	6	1	7

183	Satuan Pendidikan Sdn 5 Bunutan	6	1	7
184	Satuan Pendidikan Sdn 6 Bunutan	7	0	7
185	Satuan Pendidikan Sdn 7 Bunutan	7	2	9
186	Satuan Pendidikan Sdn 8 Bunutan	6	2	8
187	Satuan Pendidikan Sdn 1 Tista	4	3	7
188	Satuan Pendidikan Sdn 2 Tista	6		6
189	Satuan Pendidikan Sdn 3 Tista	5	2	7
190	Satuan Pendidikan Sdn 4 Tista		6	6
191	Satuan Pendidikan Sdn 1 Tribuana	3	5	8
192	Satuan Pendidikan Sdn 2 Tribuana	5	2	7
193	Satuan Pendidikan Sdn 3 Tribuana	1	4	5
194	Satuan Pendidikan Sdn 4 Tribuana	4	2	6
195	Satuan Pendidikan Sdn 1 Pidpid	4	4	8
196	Satuan Pendidikan Sdn 2 Pidpid	6	1	7
197	Satuan Pendidikan Sdn 3 Pidpid	3	4	7
198	Satuan Pendidikan Sdn 1 Nawakerti	3	3	6
199	Satuan Pendidikan Sdn 2 Nawakerti	6	0	6
200	Satuan Pendidikan Sdn 1 Kesimpar	3	4	7
201	Satuan Pendidikan Sdn 2 Kesimpar	4	2	6
202	Satuan Pendidikan Sdn 1 Ban	3	5	8
203	Satuan Pendidikan Sdn 2 Ban	8	1	9
204	Satuan Pendidikan Sdn 3 Ban	5	5	10
205	Satuan Pendidikan Sdn 4 Ban	3	2	5
206	Satuan Pendidikan Sdn 5 Ban	8	2	10

207	Satuan Pendidikan Sdn 6 Ban	5	1	6
208	Satuan Pendidikan Sdn 7 Ban	8	0	8
209	Satuan Pendidikan Sdn 8 Ban	5	0	5
210	Satuan Pendidikan Sdn 1 Dukuh	6	3	9
211	Satuan Pendidikan Sdn 2 Dukuh	5	3	8
212	Satuan Pendidikan Sdn 3 Dukuh	6	2	8
213	Satuan Pendidikan Sdn 4 Dukuh	7	0	7
214	Satuan Pendidikan Sdn 1 Sukadana	5	3	8
215	Satuan Pendidikan Sdn 2 Sukadana	2	4	6
216	Satuan Pendidikan Sdn 3 Sukadana	7	1	8
217	Satuan Pendidikan Sdn 4 Sukadana	4	4	8
218	Satuan Pendidikan Sdn 1 Tianyar Barat	4	4	8
219	Satuan Pendidikan Sdn 2 Tianyar Barat	6	3	9
220	Satuan Pendidikan Sdn 3 Tianyar Barat	5	1	6
221	Satuan Pendidikan Sdn 4 Tianyar Barat	6	1	7
222	Satuan Pendidikan Sdn 5 Tianyar Barat	6	0	6
223	Satuan Pendidikan Sdn 6 Tianyar Barat	9	7	16
224	Satuan Pendidikan Sdn 7 Tianyar Barat	5	3	8
225	Satuan Pendidikan Sdn 8 Tianyar Barat	5	4	9
226	Satuan Pendidikan Sdn 1 Tulamben	2	8	10
227	Satuan Pendidikan Sdn 2 Tulamben	4	4	8
228	Satuan Pendidikan Sdn 3 Tulamben	6	3	9

229	Satuan Pendidikan Sdn 4 Tulamben	6	1	7
230	Satuan Pendidikan Sdn 5 Tulamben	7	1	8
231	Satuan Pendidikan Sdn 1 Tianyar Tengah	7	1	8
232	Satuan Pendidikan Sdn 2 Tianyar Tengah	12	2	14
233	Satuan Pendidikan Sdn 3 Tianyar Tengah	4	5	9
234	Satuan Pendidikan Sdn 4 Tianyar Tengah	7	1	8
235	Satuan Pendidikan Sdn 1 Baturiggit	2	6	8
236	Satuan Pendidikan Sdn 2 Baturiggit	6	0	6
237	Satuan Pendidikan Sdn 3 Baturiggit	6	3	9
238	Satuan Pendidikan Sdn 4 Baturiggit	3	4	7
239	Satuan Pendidikan Sdn 1 Kubu	5	6	11
240	Satuan Pendidikan Sdn 2 Kubu	5	4	9
241	Satuan Pendidikan Sdn 3 Kubu	2	4	6
242	Satuan Pendidikan Sdn 4 Kubu	4	3	7
243	Satuan Pendidikan Sdn 1 Tianyar	4	4	8
244	Satuan Pendidikan Sdn 2 Tianyar	6	4	10
245	Satuan Pendidikan Sdn 3 Tianyar	4	4	8
246	Satuan Pendidikan Sdn 4 Tianyar	3	5	8
247	Satuan Pendidikan Sdn 5 Tianyar	9	1	10
248	Satuan Pendidikan Sdn 6 Tianyar	6	3	9
249	Satuan Pendidikan Sdn 7 Tianyar	3	1	4

250	Satuan Pendidikan Sdn 8 Tianyar	4	3	7
251	Satuan Pendidikan Sdn 9 Tianyar	6	2	8
252	Satuan Pendidikan Sdn 10 Tianyar	3	5	8
253	Satuan Pendidikan Sdn 1 Bebandem	4	5	9
254	Satuan Pendidikan Sdn 2 Bebandem	2	6	8
255	Satuan Pendidikan Sdn 3 Bebandem	6	3	9
256	Satuan Pendidikan Sdn 4 Bebandem	4	3	7
257	Satuan Pendidikan Sdn 5 Bebandem	5	4	9
258	Satuan Pendidikan Sdn 6 Bebandem	2	7	9
259	Satuan Pendidikan Sdn 7 Bebandem	5	4	9
260	Satuan Pendidikan Sdn 8 Bebandem	4	4	8
261	Satuan Pendidikan Sdn 9 Bebandem	6	3	9
262	Satuan Pendidikan Sdn 1 Sibetan	2	5	7
263	Satuan Pendidikan Sdn 2 Sibetan	2	5	7
264	Satuan Pendidikan Sdn 3 Sibetan	4	3	7
265	Satuan Pendidikan Sdn 4 Sibetan	4	1	5
266	Satuan Pendidikan Sdn 5 Sibetan	8	1	9
267	Satuan Pendidikan Sdn 6 Sibetan	6	2	8
268	Satuan Pendidikan Sdn 7 Sibetan	4	5	9
269	Satuan Pendidikan Sdn 1 Macang	3	5	8
270	Satuan Pendidikan Sdn 1 Bungaya	3	5	8
271	Satuan Pendidikan Sdn 2 Bungaya	2	7	9

272	Satuan Pendidikan Sdn 3 Bungaya	4	4	8
273	Satuan Pendidikan Sdn 1 Bungaya Kangin	4	3	7
274	Satuan Pendidikan Sdn 2 Bungaya Kangin	4	4	8
275	Satuan Pendidikan Sdn 3 Bungaya Kangin	1	5	6
276	Satuan Pendidikan Sdn 1 Budakeling	5	4	9
277	Satuan Pendidikan Sdn 2 Budakeling	2	5	7
278	Satuan Pendidikan Sdn 3 Budakeling	4	4	8
279	Satuan Pendidikan Sdn 1 Bhuana Giri	5	3	8
280	Satuan Pendidikan Sdn 2 Bhuana Giri	4	1	5
281	Satuan Pendidikan Sdn 3 Bhuana Giri	5	2	7
282	Satuan Pendidikan Sdn 4 Bhuana Giri	5	1	6
283	Satuan Pendidikan Sdn 5 Bhuana Giri	4	1	5
284	Satuan Pendidikan Sdn 6 Bhuana Giri	5	1	6
285	Satuan Pendidikan Sdn 7 Bhuana Giri	7	2	9
286	Satuan Pendidikan Sdn 1 Jungutan	5	3	8
287	Satuan Pendidikan Sdn 2 Jungutan	6	0	6
288	Satuan Pendidikan Sdn 3 Jungutan	5	4	9
289	Satuan Pendidikan Sdn 4 Jungutan	6	3	9
290	Satuan Pendidikan Sdn 5 Jungutan	4	5	9
291	Satuan Pendidikan Sdn 6 Jungutan	5	3	8

292	Satuan Pendidikan Sdn 1 Selat	3	5	8
293	Satuan Pendidikan Sdn 2 Selat	2	4	6
294	Satuan Pendidikan Sdn 1 Amertha Bhuana	3	5	8
295	Satuan Pendidikan Sdn 2 Amertha Bhuana	5	2	7
296	Satuan Pendidikan Sdn 3 Amertha Bhuana	6	3	9
297	Satuan Pendidikan Sdn 1 Peringsari	2	6	8
298	Satuan Pendidikan Sdn 2 Peringsari	1	6	7
299	Satuan Pendidikan Sdn 3 Peringsari	4	1	5
300	Satuan Pendidikan Sdn 4 Peringsari	4	3	7
301	Satuan Pendidikan Sdn 5 Peringsari	5	2	7
302	Satuan Pendidikan Sdn 1 Duda	2	7	9
303	Satuan Pendidikan Sdn 2 Duda	3	5	8
304	Satuan Pendidikan Sdn 3 Duda	2	5	7
305	Satuan Pendidikan Sdn 1 Duda Timur	5	5	10
306	Satuan Pendidikan Sdn 2 Duda Timur	5	3	8
307	Satuan Pendidikan Sdn 3 Duda Timur	6	3	9
308	Satuan Pendidikan Sdn 4 Duda Timur	5	3	8
309	Satuan Pendidikan Sdn 5 Duda Timur	4	5	9
310	Satuan Pendidikan Sdn 6 Duda Timur	3	3	6
311	Satuan Pendidikan Sdn 7 Duda Timur	4	4	8
312	Satuan Pendidikan Sdn 1 Duda Utara	4	2	6
313	Satuan Pendidikan Sdn 2 Duda	6	1	7

	Utara			
314	Satuan Pendidikan Sdn 3 Duda Utara	7	2	9
315	Satuan Pendidikan Sdn 4 Duda Utara	3	4	7
316	Satuan Pendidikan Sdn 1 Muncan	3	4	7
317	Satuan Pendidikan Sdn 2 Muncan	1	7	8
318	Satuan Pendidikan Sdn 3 Muncan	3	4	7
319	Satuan Pendidikan Sdn 4 Muncan	2	3	5
320	Satuan Pendidikan Sdn 5 Muncan	4	3	7
321	Satuan Pendidikan Sdn 6 Muncan	3	5	8
322	Satuan Pendidikan Sdn 1 Sebudi	6		6
323	Satuan Pendidikan Sdn 2 Sebudi	4	3	7
324	Satuan Pendidikan Sdn 3 Sebudi	7	1	8
325	Satuan Pendidikan Sdn 4 Sebudi	6	0	6
326	Satuan Pendidikan Sdn 1 Nongan	2	5	7
327	Satuan Pendidikan Sdn 2 Nongan	4	5	9
328	Satuan Pendidikan Sdn 3 Nongan	3	5	8
329	Satuan Pendidikan Sdn 4 Nongan	3	3	6
330	Satuan Pendidikan Sdn 5 Nongan	6	3	9
331	Satuan Pendidikan Sdn 6 Nongan	4	5	9
332	Satuan Pendidikan Sdn 1 Pesaban	6	3	9
333	Satuan Pendidikan Sdn 2 Pesaban	3	3	6
334	Satuan Pendidikan Sdn 1	4	6	10

	Rendang			
335	Satuan Pendidikan Sdn 2 Rendang	5	5	10
336	Satuan Pendidikan Sdn 3 Rendang	6	3	9
337	Satuan Pendidikan Sdn 4 Rendang	5	3	8
338	Satuan Pendidikan Sdn 5 Rendang	1	5	6
339	Satuan Pendidikan Sdn 1 Menanga	3	4	7
340	Satuan Pendidikan Sdn 2 Menanga	4	2	6
341	Satuan Pendidikan Sdn 3 Menanga	5	3	8
342	Satuan Pendidikan Sdn 4 Menanga	4	4	8
343	Satuan Pendidikan Sdn 5 Menanga	3	3	6
344	Satuan Pendidikan Sdn 6 Menanga	3	3	6
345	Satuan Pendidikan Sdn 1 Pempatan	3	3	6
346	Satuan Pendidikan Sdn 2 Pempatan	4	3	7
347	Satuan Pendidikan Sdn 3 Pempatan	6	1	7
348	Satuan Pendidikan Sdn 4 Pempatan	7		7
349	Satuan Pendidikan Sdn 5 Pempatan	4	1	5
350	Satuan Pendidikan Sdn 6 Pempatan	2	4	6
351	Satuan Pendidikan Sdn 7 Pempatan	7	1	8
352	Satuan Pendidikan Sdn 8 Pempatan	6	2	8
353	Satuan Pendidikan Sdn 1 Besakih	3	4	7

354	Satuan Pendidikan Sdn 2 Besakih	4	4	8
355	Satuan Pendidikan Sdn 3 Besakih	3	3	6
356	Satuan Pendidikan Sdn 4 Besakih	6	0	6
357	Satuan Pendidikan Sdn 5 Besakih	3	1	4
358	Satuan Pendidikan Sdn 6 Besakih	4	3	7
359	Satuan Pendidikan Sdn 1 Tenganan	2	4	6
360	Satuan Pendidikan Sdn 2 Tenganan	4	3	7
361	Satuan Pendidikan Sdn 3 Tenganan	3	2	5
362	Satuan Pendidikan Sdn 4 Tenganan	5	3	8
363	Satuan Pendidikan Sdn 5 Tenganan	6	1	7
364	Satuan Pendidikan Sdn 1 Pesedahan	1	6	7
365	Satuan Pendidikan Sdn 1 Nyuhtebel	1	6	7
366	Satuan Pendidikan Sdn 2 Nyuhtebel	1	7	8
367	Satuan Pendidikan Sdn 1 Sengkidu	2	2	4
368	Satuan Pendidikan Sdn 2 Sengkidu	4	3	7
369	Satuan Pendidikan Sdn 1 Ngis	3		3
370	Satuan Pendidikan Sdn 2 Ngis	6	2	8
371	Satuan Pendidikan Sdn 3 Ngis	3	4	7
372	Satuan Pendidikan Sdn 1 Selumbang	4	3	7
373	Satuan Pendidikan Sdn 2 Selumbang	3	2	5
374	Satuan Pendidikan Sdn 3 Selumbang	6	2	8

375	Satuan Pendidikan Sdn 1 Manggis	2	6	8
376	Satuan Pendidikan Sdn 2 Manggis	5	2	7
377	Satuan Pendidikan Sdn 3 Manggis	3	4	7
378	Satuan Pendidikan Sdn 4 Manggis	1	3	4
379	Satuan Pendidikan Sdn 5 Manggis	4	1	5
380	Satuan Pendidikan Sdn 1 Ulakan	3	4	7
381	Satuan Pendidikan Sdn 2 Ulakan	2	4	6
382	Satuan Pendidikan Sdn 3 Ulakan	4	5	9
383	Satuan Pendidikan Sdn 4 Ulakan	4	3	7
384	Satuan Pendidikan Sdn 5 Ulakan	2	7	9
385	Satuan Pendidikan Sdn 1 Antiga	3	4	7
386	Satuan Pendidikan Sdn 2 Antiga	4	5	9
387	Satuan Pendidikan Sdn 3 Antiga	4	4	8
388	Satuan Pendidikan Sdn 4 Antiga	3	3	6
389	Satuan Pendidikan Sdn 5 Antiga	4	2	6
390	Satuan Pendidikan Sdn 6 Antiga	3	5	8
391	Satuan Pendidikan Sdn 1 Antiga Kelod	1	6	7
392	Satuan Pendidikan Sdn 2 Antiga Kelod	3	5	8
393	Satuan Pendidikan Sdn 3 Antiga Kelod	3	6	9
394	Satuan Pendidikan Sdn 4 Antiga Kelod	5	4	9
395	Satuan Pendidikan Sdn 1 Gegelang	3	3	6
396	Satuan Pendidikan Sdn 2 Gegelang	5	2	7
397	Satuan Pendidikan Sdn 3 Gegelang	3	2	5
398	Satuan Pendidikan Sdn 4	5	1	6

	Gegelang			
399	Satuan Pendidikan Sdn 5 Gegelang	3	3	6
400	Satuan Pendidikan Sdn 6 Gegelang	6		6
401	Satuan Pendidikan Sdn 7 Gegelang	6	1	7
402	Satuan Pendidikan Sdn 1 Padangbai	2	3	5
403	Satuan Pendidikan Sdn 2 Padangbai	6	2	8
404	Satuan Pendidikan Sdn 1 Sidemen	4	3	7
405	Satuan Pendidikan Sdn 2 Sidemen	3	5	8
406	Satuan Pendidikan Sdn 3 Sidemen	1	4	5
407	Satuan Pendidikan Sdn 4 Sidemen	4	5	9
408	Satuan Pendidikan Sdn 1 Sinduwati	2	5	7
409	Satuan Pendidikan Sdn 2 Sinduwati	5	3	8
410	Satuan Pendidikan Sdn 3 Sinduwati	4	3	7
411	Satuan Pendidikan Sdn 1 Telaga Tawang	2	5	7
412	Satuan Pendidikan Sdn 2 Telaga Tawang	5	2	7
413	Satuan Pendidikan Sdn 1 Talibeng	2	3	5
414	Satuan Pendidikan Sdn 2 Talibeng	4	4	8
415	Satuan Pendidikan Sdn 3 Talibeng	5	3	8
416	Satuan Pendidikan Sdn 1 Lokasari	5	4	9
417	Satuan Pendidikan Sdn 2 Lokasari	2	4	6

418	Satuan Pendidikan Sdn 1 Tri Eka Buana	2	4	6
419	Satuan Pendidikan Sdn 2 Tri Eka Buana	3	4	7
420	Satuan Pendidikan Sdn 1 Kerta Buana	2	4	6
421	Satuan Pendidikan Sdn 2 Kerta Buana	6	1	7
422	Satuan Pendidikan Sdn 1 Tangkup	4	4	8
423	Satuan Pendidikan Sdn 2 Tangkup	5	3	8
424	Satuan Pendidikan Sdn 1 Wisma Kertha	2	4	6
425	Satuan Pendidikan Sdn 2 Wisma Kertha	4	4	8
426	Satuan Pendidikan Sdn 3 Wisma Kertha	6	2	8
427	Satuan Pendidikan Sdn 1 Sangkan Gunung	4	2	6
428	Satuan Pendidikan Sdn 2 Sangkan Gunung	6	1	7
429	Satuan Pendidikan Sdn 3 Sangkan Gunung	7	0	7
430	Satuan Pendidikan Sdn 4 Sangkan Gunung	9	0	9
431	Satuan Pendidikan Sdn 5 Sangkan Gunung	5	2	7
432	Satuan Pendidikan Sdn 6 Sangkan Gunung	5	3	8
433	Satuan Pendidikan Tk Negeri Pembina Karangasem	1	37	38
434	Satuan Pendidikan Tk Negeri Pembina Abang	2	12	14
435	Satuan Pendidikan Tk Negeri Pembina Rendang	1	25	26
436	Satuan Pendidikan Tk Negeri Pembina Bebandem		6	6
437	Satuan Pendidikan Smpn 1 Amlapura	21	26	47

438	Satuan Pendidikan Smpn 2 Amlapura	15	31	46
439	Satuan Pendidikan Smpn 3 Amlapura	14	13	27
440	Satuan Pendidikan Smpn 4 Amlapura	20	15	35
441	Satuan Pendidikan Smpn 5 Amlapura	6	27	33
442	Satuan Pendidikan Smpn 6 Amlapura	14	2	16
443	Satuan Pendidikan Smpn 1 Abang	22	19	41
444	Satuan Pendidikan Smpn 2 Abang	12	14	26
445	Satuan Pendidikan Smpn 3 Abang	15	5	20
446	Satuan Pendidikan Smpn 4 Abang	15	2	17
447	Satuan Pendidikan Smpn 5 Abang	12	3	15
448	Satuan Pendidikan Smpn 1 Kubu	19	13	32
449	Satuan Pendidikan Smpn 2 Kubu	8	14	22
450	Satuan Pendidikan Smpn 3 Kubu	9	8	17
451	Satuan Pendidikan Smpn 4 Kubu	10	4	14
452	Satuan Pendidikan Smpn 5 Kubu	8	4	12
453	Satuan Pendidikan Smpn 1 Bebandem	15	21	36
454	Satuan Pendidikan Smpn 2 Bebandem	21	11	32
455	Satuan Pendidikan Smpn 3 Bebandem	11	7	18
456	Satuan Pendidikan Smpn 4 Bebandem	9	11	20
457	Satuan Pendidikan Smpn 1 Selat	19	9	28
458	Satuan Pendidikan Smpn 2 Selat	25	13	38
459	Satuan Pendidikan Smpn 3 Selat	12	10	22
460	Satuan Pendidikan Smpn 1	14	12	26

	Sidemen			
461	Satuan Pendidikan Smpn 2 Sidemen	14	13	27
462	Satuan Pendidikan Smpn 3 Sidemen	10	7	17
463	Satuan Pendidikan Smpn 1 Rendang	14	15	29
464	Satuan Pendidikan Smpn 2 Rendang	23	8	31
465	Satuan Pendidikan Smpn 3 Rendang	10	6	16
466	Satuan Pendidikan Smpn 1 Manggis	20	23	43
467	Satuan Pendidikan Smpn 2 Manggis	12	9	21
468	Satuan Pendidikan Smpn 3 Manggis	19	10	29
469	Satuan Pendidikan Smpn 6 Abang	5	2	7
470	Satuan Pendidikan Smpn Satap Sangkan Gunung	4	2	6
471	Satuan Pendidikan Smpn Satap 7 Gegelang	2	0	2
472	Satuan Pendidikan Smpn Satap Tianyar Tengah	2	0	2
473	Satuan Pendidikan Smpn Satap Tianyar Barat	3	0	3
474	Satuan Pendidikan Smpn Satap Bunutan	2	0	2
475	Satuan Pendidikan Smpn Satap Jungutan	3	0	3
476	Satuan Pendidikan Smpn Satap Datah	2	0	2
477	Satuan Pendidikan Smpn Satap Tianyar	1	0	1
478	Satuan Pendidikan Smpn Satap Ban	2	0	2
479	Satuan Pendidikan Smpn Satap 7 Ban	1	0	1

480	Satuan Pendidikan Smpn Satap Besakih	1	1	2
481	Satuan Pendidikan Smpn Satap Baturenggit	0	1	1
JUMLAH		3.497	2.640	6.137

Sumber : Badan Kepegawaian dan Pengembangan Sumber Daya Manusia Kab. Karangasem

Tabel 1.2.11 Banyaknya Akta yang Diterbitkan oleh Catatan Sipil Kabupaten Karangasem Tahun 2015-2020

Jenis Akta	Tahun					
	2015	2016	2017	2018	2019	2020
(1)	(2)	(3)	(4)	(5)	(6)	(7)
01. Kutipan Akta Kelahiran	31.385	32.812	23.635	30.370	21.802	14.145
02. Kutipan Akta Perkawinan	8.437	8.096	3.260	6.399	5.037	4.183
03. Kutipan Akta Perceraian	99	105	126	241	210	197
04. Kutipan Akta Kematian	239	228	1.694	5.696	2.135	1.650
05. Kutipan Akta Pengakuan dan Pengesahan Anak	5	3	1	2	2	3 58
06. Surat Keterangan	-	-	-	48	-	-
07. Kutipan II Kelahiran	341	-	-	196	-	-
08. Kutipan II Perkawinan	145	-	-	96	-	1
09. Pelaporan Kelahiran	-	-	-	3	-	4
10. Pelaporan Perkawinan	8	13	6	5	-	-
11. Pencatatan Pinggir Perubahan Nama	19	39	5	27	33	-
12. Pencatatan Pinggir Pengangkatan Anak	-	3	1	2	9	-
13. Catatan Pinggir Perceraian	-	-	-	-	-	-
Jumlah	40.678	41.299	28.727	43.085	29.246	20.241

Sumber : Dinas Kependudukan dan Pencatatan Sipil Kabupaten Karangasem

Tabel 1.2.12 Banyaknya Kartu Tanda Penduduk yang Diterbitkan oleh Catatan Sipil Menurut Kecamatan Tahun 2018-2020

Kecamatan	2018	2019	2020
(1)	(2)	(3)	(4)
01. Rendang	4.539	1.246	4.268
02. Sidemen	3.944	1.137	3.771
03. Manggis	6.025	2.386	5.572
04. Karangasem	11.766	5.345	10.489
05. Abang	8.271	3.662	8.045
06. Bebandem	6.837	2.435	5.446
07. Selat	6.039	1.834	4.988
08. Kubu	9.732	4.364	10.030
Jumlah	57.153	22.409	52.609

Sumber : Dinas Kependudukan dan Pencatatan Sipil Kabupaten Karangasem

Tabel 1.2.13 Jumlah Pegawai Negeri Sipil (PNS) menurut Jenis Jabatan dan Jenis Kelamin di Pengadilan Negeri Amlapura Tahun 2020

Jenis Jabatan	Laki-laki	Perempuan	Jumlah
(1)	(2)	(3)	(4)
Pelaksanaan Staf	3	2	5
Jabatan Fungsional			
Hakim	3	6	9
Jabatan Fungsional Kepaniteraan	10	1	11
Jabatan Fungsional Jurusita	6	-	6
Jabatan Struktural :			
Eselon V	-	-	-
Eselon IVa	2	-	2
Eselon IVb	2	1	3
Eselon IIIa	-	-	-
Eselon IIIb	-	-	-
Eselon IIa	-	-	-
Eselon IIb	-	-	-
Eselon I	-	-	-
Jumlah	26	10	36

Sumber : Pengadilan Negeri Amlapura

Tabel 1.2.14 Jumlah Pegawai Negeri Sipil (PNS) menurut Tingkat Pendidikan dan Jenis Kelamin di Pengadilan Negeri Amlapura Tahun 2020

Tingkat Pendidikan	Laki-laki	Perempuan	Jumlah
(1)	(2)	(3)	(4)
Sampai dengan SD	-	-	-
S L T P	1	-	1
S L T A	4	1	5
Diploma I, II / Akta I, II	-	-	-
Diploma III / Akta III	1	-	1
Akademi/Sarjana Muda	-	-	-
Tingkat Sarjana	18	5	23
S2	2	4	6
Jumlah	26	10	36

Sumber : Pengadilan Negeri Amlapura

Tabel 1.2.15 Jumlah Pegawai Negeri Sipil (PNS) menurut Tingkat Kepangkatan di Pengadilan Negeri Amlapura Tahun 2019-2020

Pangkat/Golongan/Ruang	2019	2020
(1)	(2)	(3)
01. I/A (Juru Muda)	-	-
02. I/B (Juru Muda Tingkat I)	-	-
03. I/C (Juru)	-	-
04. I/D (Juru Tingkat I)	1	1
05. II/A (Pengatur Muda)	-	-
06. II/B (Pengatur Muda Tingkat I)	2	2
07. II/C (Pengatur)	2	2
08. II/D (Pengatur Tingkat I)	1	1
09. III/A (Penata Muda)	6	7
10. III/B (Penata Muda Tingkat I)	5	5
11. III/C (Penata)	8	8
12. III/D (Penata Tingkat I)	7	7
13. IV/A (Pembina)	2	2
14. IV/B (Pembina Tingkat I)	-	1
15. IV/C (Pembina Utama Muda)	-	-
16. IV/D (Pembina Utama Madya)	-	-
17. IV/E (Pembina Utama)	-	-
Jumlah	33	36

Sumber : Pengadilan Negeri Amlapura

Tabel 1.2.16 Jumlah Pegawai Negeri Sipil (PNS) menurut Jenis Jabatan dan Jenis Kelamin di Pengadilan Agama Amlapura Tahun 2020

Jenis Jabatan	Laki-laki	Perempuan	Jumlah
(1)	(2)	(3)	(4)
Pelaksanaan Staf	-	-	-
Jabatan Fungsional	5	4	9
Jabatan Struktural :			
1. Eselon V	-	-	-
2. Eselon IVa	1	-	1
3. Eselon IVb	2	1	3
4. Eselon IIIa	-	-	-
5. Eselon IIIb	-	-	-
6. Eselon IIa	-	-	-
7. Eselon IIb	-	-	-
8. Eselon I	-	-	-
Jumlah	8	5	13

Sumber : Pengadilan Agama Kabupaten Karangasem

Tabel1.2.17 Jumlah Pegawai Negeri Sipil (PNS) menurut Tingkat Pendidikan dan Jenis Kelamin di Pengadilan Agama Amlapura Tahun 2020

Tingkat Pendidikan	Laki-laki	Perempuan	Jumlah
(1)	(2)	(3)	(4)
Sampai dengan SD	-	-	-
S L T P	-	-	-
S L T A	-	-	-
Diploma I, II / Akta I, II	-	-	-
Diploma III / Akta III	-	-	-
Akademi/Sarjana Muda	-	-	-
Tingkat Sarjana/Doktor/Ph.D	8	5	13
Jumlah	8	5	13

Sumber : Pengadilan Agama Kabupaten Karangasem

Tabel 1.2.18 Jumlah Pegawai Negeri Sipil (PNS) menurut Tingkat Kepangkatan di Pengadilan Agama Amlapura Tahun 2019-2020

Pangkat/Golongan/Ruang	2019	2020
(1)	(2)	(3)
1. I/A (Juru Muda)	-	-
2. I/B (Juru Muda Tingkat I)	-	-
3. I/C (Juru)	-	-
4. I/D (Juru Tingkat I)	-	-
5. II/A (Pengatur Muda)	-	-
6. II/B (Pengatur Muda Tingkat I)	-	-
7. II/C (Pengatur)	-	-
8. II/D (Pengatur Tingkat I)	-	-
9. III/A (Penata Muda)	-	3
10. III/B (Penata Muda Tingkat I)	2	-
11. III/C (Penata)	4	3
12. III/D (Penata Tingkat I)	5	4
13. IV/A (Pembina)	-	3
14. IV/B (Pembina Tingkat I)	2	-
15. IV/C (Pembina Utama Muda)	-	-
16. IV/D (Pembina Utama Madya)	-	-
17. IV/E (Pembina Utama)	-	-
Jumlah	13	13

Sumber : Pengadilan Agama Kabupaten Karangasem

Tabel 1.2.19 Jumlah Pegawai Negeri Sipil (PNS) menurut Jenis Jabatan dan Jenis Kelamin di Badan Pusat Statistik Kabupaten Karangasem Tahun 2020

Jenis Jabatan	Laki-laki	Perempuan	Jumlah
(1)	(2)	(3)	(4)
Pelaksanaan Staf	5	1	6
Jabatan Fungsional	5	1	6
Jabatan Struktural :			
1. Eselon V	-	-	-
2. Eselon IVa	5	1	6
3. Eselon IVb	-	-	-
4. Eselon IIIa	1	-	1
5. Eselon IIIb	-	-	-
6. Eselon IIa	-	-	-
7. Eselon IIb	-	-	-
8. Eselon I	-	-	-
Jumlah	16	3	19

Sumber : Badan Pusat Statistik Kabupaten Karangasem

Tabel 1.2.20 **Jumlah Pegawai Negeri Sipil (PNS) menurut Tingkat Pendidikan dan Jenis Kelamin di Badan Pusat Statistik Kabupaten Karangasem Tahun 2020**

Tingkat Pendidikan	Laki-laki	Perempuan	Jumlah
(1)	(2)	(3)	(4)
Sampai dengan SD	-	-	-
S L T P	1	-	1
S L T A	3	1	4
Diploma I, II / Akta I, II	-	-	-
Diploma III / Akta III	1	-	1
Akademi/Sarjana Muda	4	1	5
Tingkat Sarjana/Doktor/Ph.D	7	1	8
Jumlah	16	3	19

Sumber : Badan Pusat Statistik Kabupaten Karangasem

Tabel 1.2.21 Jumlah Pegawai Negeri Sipil (PNS) menurut Tingkat Kepangkatan di Badan Pusat Statistik Kabupaten Karangasem Tahun 2018-2020

Pangkat/Golongan/Ruang	2018	2019	2020
(1)	(2)	(3)	(4)
01. I/A (Juru Muda)	-	-	-
02. I/B (Juru Muda Tingkat I)	-	-	-
03. I/C (Juru)	-	-	-
04. I/D (Juru Tingkat I)	-	-	-
05. II/A (Pengatur Muda)	1	1	1
06. II/B (Pengatur Muda Tingkat I)	-	-	-
07. II/C (Pengatur)	2	2	2
08. II/D (Pengatur Tingkat I)	-	-	-
09. III/A (Penata Muda)	3	2	3
10. III/B (Penata Muda Tingkat I)	2	2	3
11. III/C (Penata)	5	5	3
12. III/D (Penata Tingkat I)	5	4	5
13. IV/A (Pembina)	1	2	1
14. IV/B (Pembina Tingkat I)	1	-	1
15. IV/C (Pembina Utama Muda)	-	-	-
16. IV/D (Pembina Utama Madya)	-	-	-
17. IV/E (Pembina Utama)	-	-	-
Jumlah	20	18	19

Sumber : Badan Pusat Statistik Kabupaten Karangasem

Tabel 1.2.22 Jumlah Pegawai Negeri Sipil (PNS) menurut Jenis Jabatan dan Jenis Kelamin di Kodim 1623 Karangasem Tahun 2020

Jenis Jabatan	Laki-laki	Perempuan	Jumlah
(1)	(2)	(3)	(4)
Pelaksanaan Staf			
Jabatan Fungsional			
Jabatan Struktural :			
1. Eselon V	-	-	-
2. Eselon IVa	-	-	-
3. Eselon IVb	-	-	-
4. Eselon IIIa	-	-	-
5. Eselon IIIb	-	-	-
6. Eselon IIa	-	-	-
7. Eselon IIb	-	-	-
8. Eselon I	-	-	-
Jumlah	-	-	-

Sumber : Kodim 1623 Karangasem

Catatan : Semua PNS di Kodim 1623 tidak memegang jabatan

Tabel 1.2.23 Jumlah Pegawai Negeri Sipil (PNS) menurut Tingkat Pendidikan dan Jenis Kelamin di Kodim 1623 Karangasem Tahun 2020

Tingkat Pendidikan	Laki-laki	Perempuan	Jumlah
(1)	(2)	(3)	(4)
Sampai dengan SD	-	-	-
S L T P	2	-	2
S L T A	7	7	14
Diploma I, II / Akta I, II	-	-	-
Diploma III / Akta III	-	-	-
Akademi/Sarjana Muda	-	-	-
Tingkat Sarjana/Doktor/Ph.D	1	1	2
Jumlah	10	8	18

Sumber : Kodim 1623 Karangasem

Tabel 1.2.24 Jumlah Pegawai Negeri Sipil (PNS) menurut Tingkat Kepangkatan di Kodim 1623 Karangasem Tahun 2018-2020

Pangkat/Golongan/Ruang	2018	2019	2020
(1)	(2)	(3)	(4)
01. I/A (Juru Muda)	-	-	-
02. I/B (Juru Muda Tingkat I)	-	-	-
03. I/C (Juru)	-	-	-
04. I/D (Juru Tingkat I)	-	-	-
05. II/A (Pengatur Muda)	-	-	-
06. II/B (Pengatur Muda Tingkat I)	-	-	-
07. II/C (Pengatur)	-	-	2
08. II/D (Pengatur Tingkat I)	-	-	6
09. III/A (Penata Muda)	-	-	-
10. III/B (Penata Muda Tingkat I)	-	-	10
11. III/C (Penata)	-	-	-
12. III/D (Penata Tingkat I)	-	-	-
13. IV/A (Pembina)	-	-	-
14. IV/B (Pembina Tingkat I)	-	-	-
15. IV/C (Pembina Utama Muda)	-	-	-
16. IV/D (Pembina Utama Madya)	-	-	-
17. IV/E (Pembina Utama)	-	-	-
Jumlah	-	-	18

Sumber : Kodim 1623 Karangasem

Tabel 1.2.25 Jumlah Pegawai Negeri Sipil (PNS) menurut Jenis Jabatan dan Jenis Kelamin di Kejaksaan Negeri Amlapura Tahun 2020

Jenis Jabatan	Laki-laki	Perempuan	Jumlah
(1)	(2)	(3)	(4)
Pelaksana Staf	-	-	-
Staf	-	-	-
Jabatan Fungsional Umum	8	1	9
Fungsional Jaksa	-	1	1
Jabatan Struktural :			
1. Eselon V	6	3	9
2. Eselon IVa	6	-	6
3. Eselon IVb	-	-	-
4. Eselon IIIa	1	-	1
5. Eselon IIIb	-	-	-
6. Eselon IIa	-	-	-
7. Eselon IIb	-	-	-
8. Eselon I	-	-	-
Jumlah	21	5	26

Sumber : Kejaksaan Negeri Amlapura

Tabel 1.2.26 Jumlah Pegawai Negeri Sipil (PNS) menurut Tingkat Pendidikan dan Jenis Kelamin di Kejaksaan Negeri Amlapura Tahun 2020

Tingkat Pendidikan	Laki-laki	Perempuan	Jumlah
(1)	(2)	(3)	(4)
Sampai dengan SD	-	-	-
SLTP	-	-	-
SLTA	5	2	7
Diploma I, II/Akta I,II	-	-	-
Diploma III /Akta III	2	-	2
S1/Strata 1	13	3	16
S2/Magister	1	-	1
S3/Doktor	-	-	-
Jumlah	21	5	26

Sumber : Kejaksaan Negeri Amlapura

Tabel 1.2.27 Jumlah Pegawai Negeri Sipil (PNS) menurut Tingkat Kepangkatan di Kejaksaan Negeri Amlapura Tahun 2019-2020

Pangkat/Golongan/Ruang	2019	2020
(1)	(2)	(3)
01. I/A (Juru Muda)	-	-
02. I/B (Juru Muda Tingkat I)	-	-
03. I/C (Juru)	-	-
04. I/D (Juru Tingkat I)	-	-
05. II/A (Pengatur Muda)	-	-
06. II/B (Pengatur Muda Tingkat I)	2	-
07. II/C (Pengatur)	2	2
08. II/D (Pengatur Tingkat I)	2	2
09. III/A (Penata Muda)	7	4
10. III/B (Penata Muda Tingkat I)	5	3
11. III/C (Penata)	9	5
12. III/D (Penata Tingkat I)	4	5
13. IV/A (Pembina)	1	1
14. IV/B (Pembina Tingkat I)	-	-
15. IV/C (Pembina Utama Muda)	-	-
16. IV/D (Pembina Utama Madya)	-	-
17. IV/E (Pembina Utama)	-	-
Jumlah	32	22

Sumber : Kejaksaan Negeri Amlapura

Tabel 1.2.28 Jumlah Pegawai Negeri Sipil (PNS) menurut Jenis Jabatan dan Jenis Kelamin di Kantor Kementerian Agama Kabupaten Karangasem Tahun 2020

Jenis Jabatan	Laki-laki	Perempuan	Jumlah
(1)	(2)	(3)	(4)
Pelaksanaan Staf	-	-	-
Jabatan Fungsional Umum	-	-	-
Jabatan Fungsional Khusus	-	-	-
Jabatan Struktural :			
Eselon V	-	-	-
Eselon IVa	5	-	5
Eselon IVb	2	-	2
Eselon IIIa	1	-	1
Eselon IIIb	-	-	-
Eselon IIa	-	-	-
Eselon IIb	-	-	-
Eselon I	-	-	-
Jumlah	8	0	8

Sumber : Kantor Kementerian Agama Kab. Karangasem

Catatan : Mencakup PNS di Kantor Urusan Agama Amlapura

Tabel 1.2.29 Jumlah Pegawai Negeri Sipil (PNS) menurut Tingkat Pendidikan dan Jenis Kelamin di Kantor Kementerian Agama Kabupaten Karangasem Tahun 2020

Tingkat Pendidikan	Laki-laki	Perempuan	Jumlah
(1)	(2)	(3)	(4)
Sampai dengan SD	-	-	-
SLTP	-	-	-
SLTA	6	5	11
Diploma I, II / Akta I, II	4	5	9
Diploma III / Akta III	-	-	-
Akademi/Sarjana Muda	104	89	193
Tingkat Sarjana/Doktor/Ph.D	-	-	-
Jumlah	115	99	214

Sumber : Kantor Kementerian Agama Kab. Karangasem
Catatan : Mencakup PNS di Kantor Urusan Agama Amlapura

Tabel 1.2.30 Jumlah Pegawai Negeri Sipil (PNS) menurut Tingkat Kepangkatan di Kantor Kementerian Agama Kabupaten Karangasem Tahun 2019-2020

Pangkat/Golongan/Ruang	2019	2020
(1)	(3)	(3)
01. I/A (Juru Muda)	-	-
02. I/B (Juru Muda Tingkat I)	-	-
03. I/C (Juru)	-	-
04. I/D (Juru Tingkat I)	-	-
05. II/A (Pengatur Muda)	2	2
06. II/B (Pengatur Muda Tingkat I)	5	5
07. II/C (Pengatur)	4	3
08. II/D (Pengatur Tingkat I)	4	5
09. III/A (Penata Muda)	28	25
10. III/B (Penata Muda Tingkat I)	32	31
11. III/C (Penata)	43	42
12. III/D (Penata Tingkat I)	56	48
13. IV/A (Pembina)	39	42
14. IV/B (Pembina Tingkat I)	8	10
15. IV/C (Pembina Utama Muda)	-	-
16. IV/D (Pembina Utama Madya)	-	-
17. IV/E (Pembina Utama)	-	-
Jumlah	221	213

Sumber : Kantor Kementerian Agama Kab. Karangasem

Catatan : Mencakup PNS di Kantor Urusan Agama Amlapura

Tabel 1.2.31 Jumlah Pegawai Negeri Sipil (PNS) menurut Jenis Jabatan dan Jenis Kelamin di Polres Karangasem Tahun 2020

Jenis Jabatan	Laki-laki	Perempuan	Jumlah
(1)	(2)	(3)	(4)
Pelaksanaan Staf	-	-	-
Jabatan Fungsional	-	-	-
Jabatan Struktural :			
1. Eselon V	-	-	-
2. Eselon IVa	-	-	-
3. Eselon IVb	1	2	3
4. Eselon IIIa	-	-	-
5. Eselon IIIb	-	-	-
6. Eselon IIa	-	-	-
7. Eselon IIb	-	-	-
8. Eselon I	-	-	-
Jumlah	1	2	3

Sumber : Polres Karangasem

Tabel 1.2.32**Jumlah Pegawai Negeri Sipil (PNS) menurut Tingkat Pendidikan dan Jenis Kelamin di Polres Karangasem Tahun 2020**

Tingkat Pendidikan	Laki-laki	Perempuan	Jumlah
(1)	(2)	(3)	(4)
Sampai dengan SD	-	-	-
S L T P	1	-	1
S L T A	7	8	15
Diploma I, II / Akta I, II	-	-	-
Diploma III / Akta III	-	-	-
Akademi/Sarjana Muda	-	-	-
Tingkat Sarjana/Doktor/Ph.D	-	1	1
Jumlah	8	9	17

Sumber : Polres Karangasem

Tabel 1.2.33 Jumlah Pegawai Negeri Sipil (PNS) menurut Tingkat Kepangkatan di Polres Karangasem Tahun 2019-2020

Pangkat/Golongan/Ruang	2019	2020
(1)	(2)	(3)
01. I/A (Juru Muda)	-	-
02. I/B (Juru Muda Tingkat I)	-	-
03. I/C (Juru)	-	-
04. I/D (Juru Tingkat I)	-	-
05. II/A (Pengatur Muda)	4	-
06. II/B (Pengatur Muda Tingkat I)	1	4
07. II/C (Pengatur)	4	2
08. II/D (Pengatur Tingkat I)	5	7
09. III/A (Penata Muda)	-	-
10. III/B (Penata Muda Tingkat I)	2	2
11. III/C (Penata)	2	2
12. III/D (Penata Tingkat I)	1	-
13. IV/A (Pembina)	-	-
14. IV/B (Pembina Tingkat I)	-	-
15. IV/C (Pembina Utama Muda)	-	-
16. IV/D (Pembina Utama Madya)	-	-
17. IV/E (Pembina Utama)	-	-
Jumlah	19	17

Sumber : Polres Karangasem

BAB II

SOSIAL BUDAYA



DEMOGRAFI



II.1. DEMOGRAFI

Penduduk memegang peranan penting dalam pembangunan ekonomi. Melalui berbagai aspek seperti besarnya jumlah penduduk, penyebaran geografis, kepadatan penduduk, komposisi dalam usia serta jenis kelamin, pendidikan dan kesehatan, serta tingkat pertumbuhannya, maka jelaslah bahwa penduduk dapat mempengaruhi pembangunan khususnya pertumbuhan ekonomi.

Berdasarkan data Proyeksi Penduduk, jumlah penduduk di Kabupaten Karangasem pada tahun 2020 sebanyak 418.50ribu jiwa dengan komposisi 209.4 ribu jiwa penduduk laki-laki dan 209.1ribu jiwa penduduk perempuan.

Dilihat dari persebarannya, maka tampak bahwa sebagian besar penduduk bermukim di wilayah Karangasem bagian utara, yaitu Kecamatan Kubu dan Abang. Sedangkan untuk wilayah selatan, penduduk terkonsentrasi di Kecamatan Karangasem dimana terdapat ibukota kabupaten yang sekaligus merupakan pusat pemerintahan dan ekonomi.

Dengan luas wilayah 839.54km², kepadatan Penduduk di Kabupaten Karangasem mencapai 418 jiwa/km². Dibandingkan kecamatan lainnya, Karangasem merupakan kecamatan dengan jumlah penduduk terbesar mencapai 89,19 ribu jiwa atau sekitar 21,31 persendankepadatan penduduknya mencapai 1.062 jiwa/km².

Ditinjau dari umur dan jenis kelaminnya maka tampak bahwa kategori penduduk muda usia 0-9 tahun didominasi oleh laki-laki. Sebaliknya, untuk kategori penduduk tua usia 55 tahun ke atas didominasi oleh perempuan. Sedangkan pada kategori umur lainnya, proporsi laki-laki dan perempuan relatif tidak jauh berbeda.

Dari seluruh penduduk usia 15 tahun ke atas menurut Kegiatan Seminggu yang lalu sebanyak 320.931 di antaranya termasuk dalam angkatan kerja dengan rincian 97,58 persen-nya sudah bekerja dan 2,49 persen sisanya masih mencari pekerjaan.

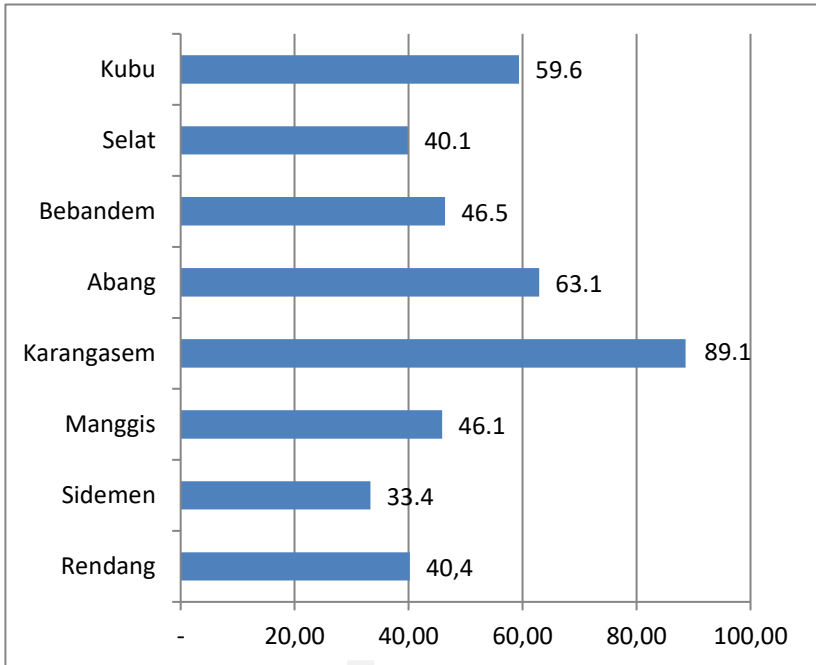
Dari mereka yang sudah bekerja ini, sebagian besarnya 107.420 (42,48persen) bekerja di salah satu sektor primer.

Jika dibandingkan tahun sebelumnya, maka tampak bahwa jumlah penduduk 15 tahun ke atas yang bekerja Menurut Lapangan Pekerjaan mengalami kenaikan sebesar 6,71 persendimana tahun sebelumnya sebanyak 238.742 sedangkan di tahun ini mencapai 253.469.

Berdasarkan data Dinas Ketenagakerjaan Kabupaten Karangasem, sejalan dengan naiknya jumlah mereka yang mencari pekerjaan, jumlah sebesar 6.284 orang, sedangkan pencari kerja yang terdaftar jumlah laki – laki sebanyak 415 orang, yang perempuan sebanyak 289 orang berdasarkan pendataran kartu kuning di tahun 2020.

Adapun berdasarkan pendidikannya, sebagian besar dari pencari tenaga kerja terdaftar ini adalah mereka yang hanya tamat SLTA. Hal ini sangat disayangkan karena dengan pendidikan yang cukup tinggi ini seharusnya mereka bisa lebih kreatif untuk membuka usaha yang baru bukan sekedar menggantungkan hidup pada lapangan kerja yang sudah ada.

Gambar : 3
Jumlah Penduduk Proyeksi (000 jiwa) Menurut Kecamatan
di Kabupaten Karangasem Tahun 2020



2020

Tabel 2.1.1 Jumlah Penduduk Proyeksi (000 jiwa) , Luas Daerah, dan Kepadatan Penduduk menurut Kecamatan di Kabupaten Karangasem Tahun 2020

Kecamatan	Jumlah Penduduk Proyeksi (000 Jiwa)	Luas Daerah (Km ²)	Kepadatan Penduduk per Km ²	% Penduduk Kecamatan Terhadap Penduduk Kabupaten
(1)	(2)	(3)	(4)	(5)
01. Rendang	40.48	109.7	381	9.67
02. Sidemen	33.48	35.15	1.054	8.00
03. Manggis	46.11	69.83	783	11.02
04. Karangasem	89.18	94.23	1.062	21.31
05. Abang	63.12	134.05	600	15.08
06. Bebandem	16.52	81.51	675	11.12
07. Selat	40.01	80.35	552	9.56
08. Kubu	59.60	234.72	339	14.24
Jumlah	418.50	839.54	587	100.00
2019	416.60	839.54	496	100.00
2018	414,80	839,54	495	100,00
2017	412.80	839,54	492	100,00
2016	410,80	839,54	489	100,00
2015	408,70	839,54	487	100,00

Sumber : KDA 2020

Tabel 2.1.2

**Jumlah Penduduk Proyeksi (000 jiwa)
menurut Kecamatan dan Jenis Kelamin di
Kabupaten Karangasem Tahun 2020**

Kecamatan	Laki-laki	Perempuan	Jumlah
(1)	(2)	(3)	(4)
01. Rendang	20.39	20.09	40.48
02. Sidemen	16.51	16.97	33.48
03. Manggis	22.83	23.28	46.11
04. Karangasem	44.6	44.58	89.18
05. Abang	31.71	31.41	63.12
06. Bebandem	23.08	23.44	46.52
07. Selat	19.75	20.26	40.01
08. Kubu	30.53	29.07	59.6
Jumlah	209.4	209.1	418.5
2019	208.30	208.30	416.60
2018	207,60	207,20	414,80
2017	206,50	206,30	412,80
2016	205,50	205,30	410,80
2015	204,40	204,30	408,70

Sumber : KDA 2020

Tabel 2.1.3 Rasio Jenis Kelamin dan Penduduk Proyeksi (000 jiwa) menurut Kecamatan dan Jenis Kelamin di Kabupaten Karangasem Tahun 2020

Kecamatan	Rasio Jenis Kelamin	Penduduk
(1)	(2)	(3)
01. Rendang	101,5	40,2
02. Sidemen	96,7	33,3
03. Manggis	97,9	45,9
04. Karangasem	100,0	88,6
05. Abang	100,9	62,9
06. Bebandem	98,4	46,4
07. Selat	97,4	39,9
08. Kubu	104,7	59,4
Jumlah	100,0	416,6

Sumber : BPS Provinsi Bali (Proyeksi Penduduk) KDA 2020

Tabel 2.1.4 Jumlah dan Laju Pertumbuhan Penduduk Menurut Kecamatan di Kabupaten Karangasem Tahun 2019 - 2020

Kecamatan	Jumlah Penduduk		Laju Pertumbuhan Penduduk
	2019	2020	2019-2020
(1)	(2)	(3)	(4)
01. Rendang	40,2	40,2	0,80
02. Sidemen	33,3	33,3	0,48
03. Manggis	45,9	45,9	0,39
04. Karangasem	88,6	88,6	0,66
05. Abang	62,9	62,9	0,19
06. Bebandem	46,4	46,4	0,19
07. Selat	39,9	39,9	0,45
08. Kubu	59,4	59,4	0,29
Jumlah	416,6	416,6	0,43

Sumber: KDA 2020(BPS Kab Karangasem berdasarkan Sensus Penduduk 2000-2010)

Tabel 2.1.5 **Proyeksi Penduduk menurut Kecamatan**
di Kabupaten Karangasem Tahun 2015- 2020

Kecamatan	Jumlah Proyeksi Penduduk (000 jiwa)					
	2015	2016	2017	2018	2019	2020
(1)	(2)	(3)	(4)	(5)	(6)	(7)
01. Rendang	38,88	39,25	39,58	39,91	40,2	40,2
02. Sidemen	32,65	32,82	32,98	33,13	33,3	33,3
03. Manggis	45,20	45,43	45,56	45,75	45,9	45,9
04. Karangasem	86,21	86,78	87,50	88,02	88,6	88,6
05. Abang	62,15	62,35	62,56	62,79	62,9	62,9
06. Bebandem	45,94	46,07	46,16	46,30	46,4	46,4
07. Selat	39,19	39,38	39,51	39,68	39,9	39,9
08. Kubu	58,48	58,72	58,95	59,22	59,4	59,4
Jumlah	408,70	410,80	412,80	414,80	416,6	416,6

Sumber : BPS Kabupaten Karangasem

Tabel 2.1.6 Jumlah Penduduk yang memiliki KTP menurut Jenis Kelamin di Kabupaten Karangasem Tahun 2015 -2020

Tahun	Laki-laki	Perempuan	Jumlah
(1)	(2)	(3)	(4)
2020	184.391	181.064	365.455
2019	182.752	178.963	361.715
2018	178.069	174.013	352.082
2017	182.861	180.216	363.077
2016	170.926	166.885	337.811
2015	165.282	161.228	326.510

Sumber : Dinas Kependudukan dan Pencatatan Sipil. Kab. Karangasem
(Data Siak 2020 Diolah)

Tabel 2.1.7 JumlahPenduduk> 17 Tahun yang ber- KTP MenurutJenisKelamin di KabupatenKarangasem Tahun2015 -2020

Tahun	Laki-laki	Perempuan	Jumlah
(1)	(2)	(3)	(4)
2020	182.199	178.887	361.086
2019	181.099	177.438	358.537
2018	176.196	172.343	348.539
2017	212.258	213.192	425.450
2016	170.011	166.026	336.037
2015	163.669	159.714	323.383

Sumber : Dinas Kependudukan dan Pencatatan Sipil. Kab. Karangasem

Tabel 2.1.8 Jumlah Pasangan Nikah, Penduduk > 17 Tahun yang telah Menikah dan Berakta Nikah di Kabupaten Karangasem Tahun 2015 -2020

Tahun	Jumlah Pasangan Nikah	Jumlah Penduduk > 17 Tahun yang telah Menikah	Jumlah Pasangan Berakta Nikah
(1)	(2)	(3)	(4)
2020	129.472	261.927	45.318
2019	128.223	257.872	40.146
2018	126.625	254.764	33.923
2017	142.261	314.142	29.277
2016	141.968	286.126	23.312
2015	142.728	311.001	15.180

Sumber : Dinas Kependudukan dan Pencatatan Sipil. Kab. Karangasem

Tabel 2.1.9**Jumlah Penduduk memiliki KK dan
Jumlah Penduduk yang telah memiliki Akta Kelahiran
Tahun 2015-2020**

Tahun	Jumlah Penduduk memiliki KK	Jumlah Penduduk yang telah memiliki Akta Kelahiran
(1)	(2)	(3)
2020	153.125	257.399
2019	146.144	243.252
2018	136.284	236.487
2017	154.067	122.080
2016	141.968	286.126
2015	142.728	311.001

Sumber : Dinas Kependudukan dan Pencatatan Sipil. Kab. Karangasem

Tabel 2.1.10 Persentase Penduduk Wanita Berusia 15 Sampai dengan 49 tahun yang Berstatus Kawin di Kabupaten Karangasem tahun 2020

NO	KECAMATAN	JML WANITA USIA 15-49 TH	JML WANITA USIA 15-49 TH BERSTATUS KAWIN	PERSENTASE
1	2	3	4	5
1	Abang	22.258	15.299	68,73%
2	Bebandem	14.585	9.625	65,99%
3	Karangasem	26.869	17.636	65,64%
4	Kubu	23.137	15.611	67,47%
5	Manggis	14.695	9.306	63,33%
6	Rendang	10.995	7.430	67,58%
7	Selat	11.772	7.886	66,99%
8	Sidemen	10.119	6.553	64,765
Jumlah		134.430	89.346	66,46%

Sumber : Dinas Kependudukan dan Pencatatan Sipil. Kab. Karangasem
(Data Siak 2018)

Tabel 2.1.11

**Penduduk Berumur 15
Tahun ke Atas menurut Kegiatan Seminggu yang Lalu di
Kabupaten Karangasem
Tahun 2020**

Kegiatan Seminggu yang Lalu	2020	
	Banyaknya	%
(1)	(4)	(5)
Angkatan Kerja	259.153	80.75
1. Bekerja	252.869	97.58
2. Mencari Pekerjaan	6.284	2.49
Bukan Angkatan Kerja	61.778	19.25
1. Sekolah	15.501	25.09
2. Mengurus Rumah Tangga	34.570	55.96
Lainnya	11.707	18.95
Jumlah	320.931	100.00

Sumber : KDA 2020

Tabel 2.1.13 Jumlah Pencari Kerja Terdaftar menurut Tingkat Pendidikan dan Jenis Kelamin di Kabupaten Karangasem Tahun 2020

No.	Tingkat Pendidikan	Laki – Laki	Perempuan	Jumlah
(1)	(2)	(3)	(4)	(5)
01.	Sampai dengan SD	0	10	10
02.	SLTP	26	39	64
03.	SLTA	358	232	590
04.	Diploma	13	4	17
05.	Tingkat Sarjana/Doktor/Ph.D	19	4	23
Jumlah		415	289	704

Sumber : Dinas Ketenagakerjaan Kabupaten Karangasem

Tabel 2.1.14 Jumlah dan Persentase Penduduk 15 Tahun ke Atas yang Bekerja Menurut Lapangan Pekerjaan di Kabupaten Karangasem Tahun 2020

Jenis Kegiatan	2020	Persentase
(1)	(2)	(3)
1. Pertanian, Kehutanan, dan Perikanan	107.420	42.48
2. Pertambangan dan Penggalian	3.443	1.36
3. Industri Pengolahan	37.758	14.93
4. Pengadaan Listrik, dan Gas	229	0.09
5. Pengadaan Air ; Pengolahan Sampah, Limbah, dan Daur Ulang	921	0.36
6. Konstruksi	16.101	6.37
7. Perdagangan Besar dan Eceran; Reparasi dan perawatan Mobil dan Sepeda Motor	41.735	16.50
8. Transportasi dan Pergudangan	1.205	0.48
9. Penyediaan Akomodasi dan Makan Minum	11.610	4.59
10. Informasi dan Komunikasi	357	0.14
11. Jasa Keuangan dan Asuransi	3.217	1.27
12. Real Estate dan Jasa Perusahaan	488	0.19
13. Administrasi, Pertahanan dan Jaminan Sosial	8.458	3.34
14. Jasa Pendidikan	9.094	3.60
15. Jasa Kesehatan dan Kegiatan Sosial	3.600	1.42
16. Jasa Lainnya	7.233	2.86
Jumlah	252.869	100.00

Sumber : KDA (Berdasarkan hasil survei Angkatan Kerja Nasional 2020)

Tabel 2.1.16 Jumlah PNS Perempuan yang Menduduki Jabatan Pimpinan Tinggi Pratama, Administrator dan Pengawas di Lingkungan Pemkab. Karangasem Tahun 2015-2020

Tahun	Jumlah Perempuan yang menduduki Jabatan			Jumlah
	JPT PRATAMA Eselon II	ADMINISTRATOR Eselon III	PENGAWAS Eselon IV	
(1)	(2)	(3)	(4)	(5)
2020	1	27	140	168
2019	2	24	147	173
2018	2	21	152	175
2017	2	22	153	177
2016	1	27	138	166
2015	1	26	139	166

Sumber : Badan Kepegawaian Pengembangan Sumber Daya Manusia Kab. Karangasem

KESEHATAN



MASYARAKAT
HIDUP SEHAT
INDONESIA KUAT

Tabel 2.2.1 RumahSakit dan Kapasitas Tempat Tidur menurut Jenis RumahSakit di Karangasem Tahun2015-2020

Jenis Rumah Sakit	2015	2016	2017	2018	2019	2020
(1)	(2)	(3)	(4)	(5)	(6)	(7)
I. Rumah Sakit						
01. RS Pemerintah	1	2	2	2	2	2
02. RS Swasta	-	1	1	1	1	1
03. RS Kusta	-	-	-	-	-	-
04. RS ABRI	-	-	-	-	-	-
05. RumahBersalin	-	-	-	-	-	-
II. KapasitasTempat Tidur						
01. RS Pemerintah	218	253	271	270	251	263
02. RS Swasta	-	64	64	64	64	107
03. RS Kusta	-	-	-	-	-	-
04. RS ABRI	-	-	-	-	-	-
05. RumahBersalin	-	-	-	-	-	-

Sumber : Dinas Kesehatan Kabupaten Karangasem

Tabel 2.2.2 Banyaknya Rumah Sakit dan Kapasitas Tempat Tidur menurut Kecamatan Tahun 2020

Kecamatan	Rumah Sakit	Kapasitas Tempat Tidur
(1)	(2)	(3)
01. Rendang	-	-
02. Sidemen	-	-
03. Manggis	-	-
04. Karangasem	1	236
05. Abang	-	-
06. Bebandem	1	107
07. Selat	-	-
08. Kubu	1	27
Jumlah	3	370
2018	3	334
2017	3	335
2016	3	317
2015	1	218

Sumber : Dinas Kesehatan Kabupaten Karangasem

Tabel 2.2.3 Banyaknya Tenaga Pelayanan Kesehatan menurut Status Tenaga Kesehatan dan Lokasi Kerja Tahun 2020

Status Tenaga Kesehatan	Lokasi Kerja				
	Kantor	Rumah Sakit 1)	Puskesmas	Lainnya	Jumlah
(1)	(2)	(3)	(4)	(5)	(6)
01. Dokter (PNS) *)	1	52	55	5	113
02. Perawat **)	38	251	186	22	497
03. Bidan	19	140	243	14	416
04. Paramedis Non Perawat	18	328	255	3	604
05. Paramedis Lainnya	-	-	-	-	-
06. Non Medis	126	354	246	6	732
Jumlah	202	1125	985	50	2.362
2018	54	326	558	-	938
2017	62	324	529	-	915
2016	62	-	529	-	591
2015	63	287	451	-	801

Sumber : Dinas Kesehatan Kabupaten Karangasem dan RSUD Karangasem

Catatan: *) Mencakup dokter spesialis, dokter umum, dan dokter gigi

***) Mencakup perawat umum dan perawat gigi

***) UPT Laboratorium Kesehatan

Tabel 2.2.4 Banyaknya Tenaga Pelayanan Kesehatan di Puskesmas menurut Status Tenaga Kesehatan dan Kecamatan Tahun 2020

Kecamatan	Dokter*)	Perawat **)	Bidan	Paramedis Non Perawat	Para- medis Lainnya
(1)	(2)	(3)	(4)	(5)	(6)
01. Rendang	11	11	26	12	-
02. Sidemen	6	10	23	11	-
03. Manggis	16	19	30	13	-
04. Karangasem	22	25	54	21	-
05. Abang	17	25	38	12	-
06. Bebandem	9	18	26	10	-
07. Selat	7	17	21	5	-
08. Kubu	15	22	54	22	-
Jumlah	103	147	272	106	-
2018	67	154	232	105	-
2017	64	193	242	91	-
2016	67	160	120	71	-
2015	65	154	127	67	-

Sumber : Dinas Kesehatan Kabupaten Karangasem

Catatan: *) Mencakup dokter spesialis, dokter umum, dan dokter gigi

***) Mencakup perawat umum dan perawat gigi

****) Termasuk tenaga kesehatan di RSUD, Dinkes Kab., UPT Labkes.

Tabel2.2.5 Banyaknya Fasilitas Pelayanan Kesehatan menurut Jenis Fasilitas dan Kecamatan Tahun 2020

Kecamatan	Puskes- mas	Pus-kesmas Pembantu	Klinik	Puskes- mas Keliling	Posyandu	Poskesdes (Pos Kesehatan Desa)	Tempat Praktek Dokter	Tempat Praktek Bidan
(1)	(2)	(3)	(4)	(5)	(6)	(7)	(8)	(9)
Rendang	1	6	-	1	62	8	-	-
Sidemen	1	5	-	1	54	10	-	1
Manggis	2	9	2	1	66	12	1	1
Karangasem	2	9	4	1	142	11	7	4
Abang	2	14	1	1	105	14	2	5
Bebandem	1	7	1	1	72	8	1	6
Selat	1	9	1	1	66	8	2	7
Kubu	2	9	3	1	122	9	2	8
Jumlah	12	68	12	8	689	80	15	32
2018	12	71	7	12	682	80	93	138
2017	12	71	7	12	628	80	93	135
2016	12	71	6	12	678	80	131	130
2015	12	71	5	12	674	80	56	181

Sumber : Dinas Kesehatan Kabupaten Karangasem

Tabel 2.2.6 Jumlah Tenaga Medis, Paramedis, Sarana dan Prasarana di RSUD Karangasem Tahun 2017-2020

Jenis Tenaga Medis dan Prasarana	Satuan	Tahun			
		2017	2018	2019	2020
(1)	(2)	(3)	(4)	(5)	(6)
01. Jumlah Tempat Tidur	Buah	235	235	219	236
02. Jumlah Pasien Rawat Inap	Orang	37.182	12.105	13.063	10.985
03. Jumlah Pasien Rawat Jalan	Orang	94.474	107.567	118.081	84.859
04. Jumlah Dokter Spesialis	Orang	28	31		
05. Jumlah Dokter Umum	Orang	33	32		
06. Jumlah Dokter Gigi	Orang	2	2		
07. Jumlah Perawat	Orang	249	243		
08. Jumlah Perawat Gigi	Orang	10	9		
09. Jumlah Bidan	Orang	143	142		
10. Analis Kesehatan	Orang	0	2		
11. Ahli Gizi	Orang	0	14		
12. Apoteker	Orang	16	4		
13. Asisten Apoteker	Orang	11	10		
14. Sanitarian	Orang	16	15		
15. Tenaga Non Medik / TU	Orang	2	0		
16. Teknisi Elektromedis	Orang	1	1		
17. Radiografer	Orang	9	9		
18. Fisioteraphy	Orang	7	7		
19. Analis Kimia	Orang	317	325		
20. Radiografer	Orang	12	12		
21. Fisioterapi	Orang	4	4		
22. Teknisi Elektromedis	Orang	3	1		
23. Analis Kesehatan	Orang	18	15		
24. Analis Kimia	Orang	1	1		

Sumber : Rumah Sakit Umum Daerah Karangasem

**Tabel2.2.7 Sepuluh Penyakit Terbanyak Penderita Rawat Inap
di RSUD Karangasem Tahun 2020**

Diagnose Penyakit	Banyaknya Kasus
(1)	(2)
01. Anemia in other chronic diseaes classified	271
02. Dyspepsia	202
03. Pneumonia, Unspecified	751
04. Anemia, Unspecified	258
05. Essential (primary) Hypertension	332
06. Typhoid Fever	280
07. Hypokalemia	315
08. D H F	675
09. Chronic Kidney disease, stage 5	165
10. Diarrhoea and Gastroenteritis of presumed infections origin	167
Jumlah	3.316

Sumber : Rumah Sakit Umum Daerah Karangasem

Tabel 2.2.8 **Sepuluh Penyakit Terbanyak Penderita Rawat Jalan
di RSUD Karangasem Tahun 2020**

Diagnose Penyakit	Banyaknya Kasus
(1)	(2)
01. Hypertensive herat disease without (congestive) herat failure	1.373
02. Non-Insulin-dependent diabetes melitus without complication	1.992
03. Congestive herat failure	2.956
04. Cerebral infarction, unspecified	1.745
05. Atherosclerotic herat disease	2.032
06. Chronic kidney disease, stage 5	1.091
07. Epilepsy, unspecified	2.262
08. Essential (primary) hypertension	1.887
09. Thyrotoxicosis, unspecified	690
10. Low Back Pain	492
Jumlah	16.520

Sumber : Rumah Sakit Umum Daerah Karangasem

**Tabel 2.2.9 Sepuluh Kasus Kematian Terbanyak Pasien Rawat Inap di
RSUD Karangasem Tahun 2020**

Diagnose Penyakit	Banyaknya Kasus
(1)	(2)
01. Pneumonia, unspecified	94
02. Heart Failure, unspecified	12
03. Intracranial Haemorrhage (nontraumatic)	14
04. Somnolence	14
05. Septic Shock	36
06. Cerebral infarction, unspecified	12
07. Contact with and exposure to other communicable diseases	46
08. Chronic kidney disease, stage 5	18
09. Other preterm infants	21
10. Cardiogenic Shock	9
Jumlah	276

Sumber : Rumah Sakit Umum Daerah Karangasem

**Tabel 2.2.10 Jumlah Kelahiran Menurut Jenis Kelamin, Kecamatan dan
Puskesmas Kabupaten Karangasem**

Tahun 2020

Kecamatan	Jumlah Kelahiran Laki –Laki dan Perempuan		
	Hidup	Mati	Hidup + Mati
(1)	(2)	(3)	(4)
01. Rendang	554	11	565
02. Sidemen	517	6	523
03. Manggis	601	6	607
04. Karangasem	1.382	5	1.387
05. Abang	1.101	15	1.116
06. Bebandem	740	4	744
07. Selat	630	1	631
08. Kubu	1.424	7	1.431
Jumlah	6.949	55	7.004
Angka Kelahiran Mati per 1.000 kelahiran (dilaporkan)		7,9	

Sumber : DinasKesehatanKabupaten Karangasem

Tabel2.2.11

Jumlah Kematian Neonatal, Bayi, Anak Balita dan Balita
Menurut Jenis Kelamin, Kecamatan dan Puskesmas

**Kabupaten Karangasem
Tahun 2020**

Kecamatan	Jumlah Kematian Laki –Laki dan Perempuan			
	Neonatal	Bayi	Anak Balita	Balita
(1)	(2)	(3)	(4)	(5)
01. Rendang	4	7	0	7
02. Sidemen	5	7	1	8
03. Manggis	0	2	1	3
04. Karangasem	7	9	2	11
05. Abang	9	17	0	17
06. Bebandem	3	3	0	3
07. Selat	2	4	0	4
08. Kubu	8	9	0	9
Jumlah	38	58	4	62
Angka Kematian Dilaporkan	5,5	8,3	0,6	8,9

Sumber : DinasKesehatanKabupaten Karangasem

Tabel2.2.12**Jumlah Kematian Ibu Menurut Kecamatan di Kabupaten
KarangasemTahun 2020**

Kecamatan	Jumlah Kematian Ibu				
	Jumlah Lahir Hidup	Kematian Ibu Hamil	Kematian Ibu Bersalin	Kematian Ibu Nifas	Jumlah Kematian Ibu
(1)	(2)	(3)	(4)	(5)	(6)
01. Rendang	554	0	1	0	1
02. Sidemen	517	0	0	0	0
03. Manggis	601	0	0	0	0
04. Karangasem	1.382	0	0	1	1
05. Abang	1.101	0	0	2	2
06. Bebandem	740	1	0	0	1
07. Selat	630	1	0	0	1
08. Kubu	1.424	0	0	2	2
Jumlah	6.949	2	1	5	8
Angka Kematian Ibu Dilaporkan (AKI/100.000 KH)					115,1

Sumber : Dinas Kesehatan Kabupaten Karangasem

Tabel2.2.13

Jumlah Kasus Baru HIV, AIDS dan Jumlah Kematian akibat AIDS Menurut Kelompok Umur di Kabupaten Karangasem Tahun 2020

Kelompok Umur	Jumlah Kasus Akibat AIDS		
	HIV	AIDS	Jumlah Kematian akibat AIDS
(1)	(2)	(3)	(4)
01. ≤ 4 Tahun	0	0	0
02. 5 – 14 Tahun	0	2	0
03. 15 – 19 Tahun	2	1	0
04. 20 – 24 Tahun	2	4	0
05. 25 – 49 Tahun	8	27	0
06. ≥ 50 Tahun	1	4	0
Jumlah	13	38	0

Sumber : Dinas Kesehatan Kabupaten Karangasem

Ket. Jumlah kasus baru adalah seluruh kasus baru yang ada di wilayah kerja puskesmas termasuk kasus yang ditemukan di RS

Tabel2.2.14 Banyaknya Klinik KB dan Peserta KB, Pasangan Usia Subur (PUS), dan Persentase Peserta KB Terhadap PUS Menurut Kecamatan Tahun 2020

Kecamatan	Klinik KB	Peserta KB	PUS	Persentase Peserta KB terhadap PUS
(1)	(2)	(3)	(4)	(5)
01. Rendang	1	6.878	7.986	86,13
02. Sidemen	1	5.735	6.652	86,21
03. Manggis	5	8.492	11.006	77,16
04. Karangasem	6	14.376	17.018	84,48
05. Abang	2	11.553	13.655	84,61
06. Bebandem	3	8.660	9.467	91,48
07. Selat	1	6.795	7.468	90,99
08. Kubu	5	13.415	15.368	87,29
Jumlah	24	75.904	88.620	85,65
2018	24	71.842	87.404	82,19
2017	24	69.598	85.933	80,99
2016	21	66.610	85.572	77,84
2015	83	68.810	87.531	78,61

Sumber : Dinas Pengendalian Penduduk dan Keluarga BerencanaKab. Karangasem

Tabel2.2.15 Banyaknya Akseptor Aktif menurut Metode Kontrasepsi yang Digunakan dan Kecamatan Tahun 2020

Kecamatan	I U D	Pil	Kondom	MedisOperatif
(1)	(2)	(3)	(4)	(5)
01. Rendang	3.627	328	27	105
02. Sidemen	2.080	434	88	155
03. Manggis	3.722	1.301	368	495
04. Karangasem	7.667	668	638	1.004
05. Abang	6.255	310	449	799
06. Bebandem	3.589	756	329	440
07. Selat	3.080	1.120	299	206
08. Kubu	1.731	844	199	541
Jumlah	31.751	5.761	2.397	3.745
2018	31.959	5.523	2.222	-
2017	29.272	5.324	2.133	3.172
2016	28.328	5.175	2.098	3.022
2015	30.091	4.923	2.013	3.230

Sumber : Dinas Pengendalian Penduduk dan Keluarga Berencana Kab. Karangasem

Lanjutan Tabel 2.2.15

Kecamatan	Suntikan	Implant	Suntikan Implant	Obat Vaginal	Jumlah
(1)	(6)	(7)	(8)	(9)	(10)
01. Rendang	2.584	207	0	0	6.878
02. Sidemen	2.768	210	0	0	5.735
03. Manggis	2.342	264	0	0	8.492
04. Karangasem	3.500	899	0	0	14.376
05. Abang	3.397	343	0	0	11.553
06. Bebandem	3.280	266	0	0	8.660
07. Selat	1.851	239	0	0	6.795
08. Kubu	8.455	1.645	0	0	13.415
			0	0	
Jumlah	28.177	4.073	0	0	75.904
2018	26.930	3.681	0	0	70.315
2017	26.211	3.486	0	0	69.598
2016	24.719	3.264	0	0	65.611
2015	25.461	3.092	0	0	68.810

Sumber : Dinas Pengendalian Penduduk dan Keluarga Berencana Kab. Karangasem

Tabel2.2.16

Sepuluh Penyakit Terbanyak di Kabupaten
Karangasem Tahun 2020

Diagnose Penyakit	Banyaknya Kasus (Orang)	Persentase	Rangking
(1)	(2)	(3)	(4)
01. Hipertensi	12.326	20,3	1
02. Acute Nasopharyngitis	10.887	17,9	2
03. Febris	10.203	16,8	3
04. Vulnus	6.478	10,6	4
05. DM	6.309	10,4	5
06.Other Arthritis	6.290	10,3	6
	5.107	8,4	7
07.Acute Upder Respiratory			
08.Dermatitis	1.503	2,5	8
09.CC	998	1,6	9
10.ISPA	745	1,2	10
Jumlah	60.846		

Sumber : Dinas Kesehatan Kabupaten Karangasem

Tabel 2.2.17 **Banyaknya Kasus Penderita TBC Positifdi Seluruh Kecamatan dan RSUD di Kabupaten Karangasem Tahun 2020**

No	Kecamatan	Triwulan I	Triwulan II	Triwulan III	Triwulan IV
(1)	(2)	(3)	(4)	(5)	(6)
01.	Rendang	4	3	2	0
02.	Sidemen	6	6	3	4
03.	Manggis	6	2	2	5
04.	Karangasem	19	8	7	13
05.	Abang	8	4	6	9
06.	Bebandem	7	3	4	8
07.	Selat	6	6	3	3
08.	Kubu	9	9	8	10
09.	RSUD Karangasem	5	12	7	8
	Jumlah	70	53	42	60

Sumber : Dinas Kesehatan Kabupaten Karangasem

**Tabel 2.2.18 Hasil Vaksinasi Bayi 0 – 12 bulan (BCG, DPT-HB, POLIO)
Menurut Kecamatan di Kabupaten Karangasem Tahun 2020**

No	Kecamatan	Target	BCG	DPT-HB			POLIO			
				I	II	III	I	II	III	IV
(1)	(2)	(3)	(4)	(5)	(6)	(7)	(8)	(9)	(10)	(11)
01.	Rendang	607	534	567	572	534	599	567	571	558
02.	Sidemen	502	469	471	474	471	469	470	475	456
03.	Manggis	694	698	691	694	689	897	692	692	692
04.	Karangasem	1.336	1.348	1.413	1.426	1.375	1.421	1.414	1.427	1.411
05.	Abang	949	1.029	1.063	1.067	1.032	1.120	1.064	1.067	1.058
06.	Bebandem	699	727	717	710	727	671	717	710	701
07.	Selat	601	668	666	671	668	636	666	671	691
08.	Kubu	897	1.128	1.157	1.095	1.194	1.194	1.144	1.105	1.179
Jumlah		6.285	6.601	6.745	6.709	6.744	6.690	6.734	6.720	6.746

Sumber : Dinas Kesehatan Kabupaten Karangasem

Keterangan : DPT- HB : DPT dan Hepattis B

Tabel 2.2.19 Hasil Vaksinasi Ibu Hamil dan Anak Sekolah Menurut Kecamatan di Kabupaten Karangasem Tahun 2020

No	Kecamatan	Status Imunisasi Ibu Hamil (Vaksinasi TT) 3-8 bulan					
		Target	TT I	TT II	TT III	TT IV	TT V
(1)	(2)	(3)	(4)	(5)	(6)	(7)	(8)
01.	Rendang	667	0	0	17	394	397
02.	Sidemen	553	0	0	5	41	161
03.	Manggis	764	0	0	63	99	132
04.	Karangasem	1.469	0	3	320	478	516
05.	Abang	1.045	0	0	198	198	265
06.	Bebandem	769	0	0	29	186	511
07.	Selat	661	0	0	296	332	208
08.	Kubu	986	23	39	187	116	370
Jumlah		6.914	23	42	1.115	1.758	2.560

Sumber : Dinas Kesehatan Kabupaten Karangasem

Lanjutan Tabel 2.2.19

No	Kecamatan	Status Imunisasi Anak Sekolah Dasar			
		Vaksinasi DT Kelas I		Vaksinasi TD Kelas II	
		Target	Hasil	Target	Hasil
(1)	(2)	(3)	(4)	(5)	(6)
01.	Rendang	617	606	665	656
02.	Sidemen	519	512	502	494
03.	Manggis	764	753	835	821
04.	Karangasem	1.668	1.659	1.803	1.783
05.	Abang	1.134	1.127	1.250	1.245
06.	Bebandem	847	830	816	797
07.	Selat	618	613	638	663
08.	Kubu	1.199	1.172	1.237	1.202
Jumlah		7.366	7.272	7.746	7.631

Sumber : Dinas Kesehatan Kabupaten Karangasem

Tabel 2.2.20 Banyaknya Apotik Dirinci per Kecamatan di Kabupaten Karangasem Tahun 2015-2020

No	Kecamatan	Tahun					2020
		2015	2016	2017	2018	2019	
(1)	(2)	(3)	(4)	(5)	(6)	(7)	(8)
01.	Rendang	-	-	1	1	1	1
02.	Sidemen	-	-	-	-	-	-
03.	Manggis	2	3	3	4	4	4
04.	Karangasem	10	14	16	17	17	14
05.	Abang	-	-	1	1	1	1
06.	Bebandem	1	1	3	3	3	3
07.	Selat	1	1	1	1	1	1
08.	Kubu	-	1	1	1	1	2
Jumlah		14	20	26	28	28	26

Sumber : Dinas Kesehatan Kabupaten Karangasem

Tabel 2.2.21 Banyaknya Kematian Bayi per Puskesmas di Kabupaten Karangasem Tahun 2020

No	Puskesmas	Lahir Hidup	Sasaran/ Jml Bayi	Jumlah Kematian	AKB/ 1000 KH
(1)	(2)	(3)	(4)	(5)	(6)
01.	Rendang	554	583	7	12,63
02.	Sidemen	517	482	7	13,53
03.	Manggis I	398	439	1	2,51
04.	Manggis II	203	227	1	4,92
05.	Karangasem I	878	777	6	6,83
06.	Karangasem II	504	503	3	5,95
07.	Abang I	515	438	9	17,47
08.	Abang II	586	474	8	13,65
09.	Bebandem	740	671	3	4,05
10.	Selat	630	577	4	6,34
11.	Kubu I	544	344	1	1,83
12.	Kubu II	880	518	8	9,09
Jumlah		6.949	6.033	58	8,35
	2018	6.893	6.893	54	7,8
	2017	6.903	6.227	48	7,0
	2016	7.505	7.505	73	9,7
	2015	7.835	7.835	83	10,59

Sumber : Dinas Kesehatan Kabupaten Karangasem

Keterangan : AKB (Angka Kematian Bayi); KH : (Kelahiran Hidup)

Tabel 2.2.22 Banyaknya Kematian Ibu per Puskesmas di Kabupaten Karangasem Tahun 2020

No	Puskesmas	Lahir Hidup	Sasaran/ Bumil	Jumlah Kematian	AKI/ 100.000 KH
(1)	(2)	(3)	(4)	(5)	(6)
01.	Rendang	554	667	1	180,50
02.	Sidemen	517	553	0	0
03.	Manggis I	398	504	0	0
04.	Manggis II	203	260	0	0
05.	Karangasem I	878	893	0	0
06.	Karangasem II	504	576	1	198,41
07.	Abang I	515	502	2	388,35
08.	Abang II	586	543	0	0
09.	Bebandem	740	769	1	135,14
10.	Selat	630	661	1	158,73
11.	Kubu I	544	393	1	183,82
12.	Kubu II	880	593	1	113,64
Jumlah		6.949	6.914	8	115,12
	2018	6.890	7.060	4	58,03
	2017	6.903	7.140	6	86,9
	2016	7.505	8.451	6	79,9
	2015	8.626	8.626	7	89,34

Sumber : Dinas Kesehatan Kabupaten Karangasem

Keterangan : AKI (Angka Kematian Ibu); KH : (Kelahiran Hidup)

Tabel 2.2.23 Banyaknya Pencapaian K1 dan K4 per Puskesmas di Kabupaten Karangasem Tahun 2020

No	Puskesmas	Sasaran/ Bumil	K1		K4	
			Realisasi	%	Realisasi	%
(1)	(2)	(4)	(3)	(5)	(6)	(7)
01.	Rendang	667	645	96,70	623	93,40
02.	Sidemen	553	554	100,18	521	94,21
03.	Manggis I	504	468	92,86	413	81,94
04.	Manggis II	260	202	77,69	195	75,00
05.	Karangasem I	893	894	100,11	906	101,46
06.	Karangasem II	576	534	92,71	458	79,51
07.	Abang I	502	546	108,76	505	100,60
08.	Abang II	543	636	117,13	544	100,18
09.	Bebandem	769	781	101,56	704	91,55
10.	Selat	661	718	108,62	676	102,27
11.	Kubu I	393	530	134,86	435	110,69
12.	Kubu II	593	866	146,04	618	104,22
Jumlah		6.914	7.374	106,65	6.598	95,43
2018		7.060	7.157	101,4	6.132	86,9
2017		7.140	7.112	99,6	5.884	82,4
2016		8.451	7.114	84,2	6.543	77,4
2015		8.626	7.933	91,97	7.052	81,75
2014		8.891	8.359	94,02	7.736	87,01

Sumber : Dinas Kesehatan Kabupaten Karangasem

Tabel 2.2.24 Banyaknya Ibu Hamil yang Mendapat FE1 dan FE3 per Puskesmas di Kabupaten Karangasem Tahun 2020

No	Puskesmas	Sasaran/ Bumil	FE1		FE3	
			Jumlah	%	Jumlah	%
(1)	(2)	(4)	(3)	(5)	(6)	(7)
01.	Rendang	667	667	100	643	96,4
02.	Sidemen	553	553	100	535	96,7
03.	Manggis I	504	504	100	483	95,8
04.	Manggis II	260	260	100	255	98,1
05.	Karangasem I	893	893	100	906	101,5
06.	Karangasem II	576	576	100	538	93,4
07.	Abang I	502	502	100	505	100,6
08.	Abang II	543	543	100	544	100,2
09.	Bebandem	769	769	100	735	95,6
10.	Selat	661	661	100	676	102,3
11.	Kubu I	393	393	100	435	110,7
12.	Kubu II	593	593	100	618	104,2
Jumlah		6.914	6.914	100	6.873	99,4
2019						
2018		7.060	7.157	101,4	6.725	95,3
2017		7.140	7.112	99,6	7.001	98,1
2016		8.451	7.114	84,2	7.053	83,5
2015		8.626	7.935	91,99	8.209	95,17
2014		8.891	8.359	94,02	8.473	95,30

Sumber : Dinas Kesehatan Kabupaten Karangasem

Tabel2.2.25 Banyaknya Persalinan Nakes per Puskesmas di Kabupaten Karangasem Tahun 2020

No	Puskesmas	Sasaran	Pencapaian	%
(1)	(2)	(3)	(4)	(5)
01.	Rendang	637	564	88,54
02.	Sidemen	527	517	98,10
03.	Manggis I	481	404	83,99
04.	Manggis II	248	201	81,05
05.	Karangasem I	853	865	101,41
06.	Karangasem II	550	503	91,45
07.	Abang I	479	518	108,14
08.	Abang II	518	582	112,36
09.	Bebandem	734	735	100,14
10.	Selat	631	627	99,37
11.	Kubu I	375	541	144,27
12.	Kubu II	566	836	152,47
Jumlah		6.599	6.920	104,86
	2019			
	2018	6.739	6.922	102,7
	2017	6.816	6.882	101,0
	2016	8.063	7.469	92,6
	2015	8.232	7.842	95,26
	2014	8.486	7.965	93,86

Sumber : Dinas Kesehatan Kabupaten Karangasem

Tabel 2.2.26 Jumlah Bayi Yang Diberi ASI Eksklusif per Puskesmas di Kabupaten Karangasem Tahun 2020

No	Puskesmas	Jumlah Bayi (0-6 Bulan)	Jumlah ASI Eksklusif	%
(1)	(2)	(3)	(4)	(5)
01.	Rendang	582	482	82,8
02.	Sidemen	548	448	81,8
03.	Manggis I	398	222	55,8
04.	Manggis II	112	76	67,9
05.	Karangasem I	758	574	75,7
06.	Karangasem II	354	272	76,8
07.	Abang I	411	327	79,6
08.	Abang II	374	323	86,4
09.	Bebandem	439	365	83,1
10.	Selat	567	435	76,7
11.	Kubu I	322	260	80,7
12.	Kubu II	584	584	79,6
Jumlah		4.368	4.368	78,0
	2019			
	2018	6.863	4.750	69,2
	2017	3.488	2.035	58,3
	2016	4.670	2.306	49,4
	2015	5.270	3.672	69,68
	2014	5.107	3.408	66,73

Sumber : Dinas Kesehatan Kabupaten Karangasem

Tabel 2.27 Jumlah Balita yang Mendapat Vitamin A Sebanyak 2 kali per Puskesmas di Kabupaten Karangasem Tahun 2020

No	Puskesmas	Target	Realisasi	%
(1)	(2)	(3)	(4)	(5)
01.	Rendang	2.591	2.552	98,5
02.	Sidemen	2.502	2.483	99,2
03.	Manggis I	2.335	2.321	99,4
04.	Manggis II	682	682	100
05.	Karangasem I	2.899	2.899	100
06.	Karangasem II	2.824	2.803	99,3
07.	Abang I	2.076	2.076	100
08.	Abang II	2.163	2.429	98,6
09.	Bebandem	3.102	3.069	98,9
10.	Selat	2.754	2.734	99,3
11.	Kubu I	2.237	2.218	99,2
12.	Kubu II	2.583	2.541	98,4
Jumlah		29.048	28.807	99,2
	2019			
	2018	31.556	30.903	97,9
	2017	31.983	30.807	96,32
	2016	33.427	31.888	95,4
	2015	31.158	30.342	97,38
	2014	24.328	22.560	92,73

Sumber : Dinas Kesehatan Kabupaten Karangasem

Tabel 2.2.28 Jumlah Kunjungan Neonatus 3 Kali (KN Lengkap) per Puskesmas di Kabupaten Karangasem Tahun 2020

No	Puskesmas	Sasaran Jumlah Bayi	Realisasi	%
(1)	(2)	(3)	(4)	(5)
01.	Rendang	583	553	94,85
02.	Sidemen	482	492	101,66
03.	Manggis I	439	380	86,56
04.	Manggis II	227	202	88,99
05.	Karangasem I	777	751	96,65
06.	Karangasem II	503	500	99,40
07.	Abang I	438	534	121,92
08.	Abang II	474	571	120,46
09.	Bebandem	671	704	104,92
10.	Selat	577	623	107,97
11.	Kubu I	344	536	155,81
12.	Kubu II	518	825	159,27
Jumla		6.033	6.671	110,54
	2019			
	2018	6.418	6.673	104,0
	2017	6.227	6.757	108,5
	2016	7.505	7.299	97,3
	2015	7.835	7.626	97,33
	2014	7.965	7.843	98,47

Sumber : Dinas Kesehatan Kabupaten Karangasem

Tabel 2.2.29 Jumlah BBLR per Puskesmas di Kabupaten Karangasem Tahun 2020

No	Puskesmas	Lahir Hidup	Absolut	% BBLR
(1)	(2)	(3)	(4)	(5)
01.	Rendang	554	39	7,03
02.	Sidemen	517	25	4,84
03.	Manggis I	398	11	2,76
04.	Manggis II	203	7	3,45
05.	Karangasem I	878	10	1,14
06.	Karangasem II	504	38	7,54
07.	Abang I	515	32	6,21
08.	Abang II	586	30	5,12
09.	Bebandem	740	24	3,24
10.	Selat	630	18	2,86
11.	Kubu I	544	21	3,86
12.	Kubu II	880	24	2,72
Jumlah		6.949	279	4,01
	2019			
	2018	6.418	277	4,0
	2017	6.903	252	3,7
	2016	7.505	311	4,1
	2015	7.835	278	3,56
	2014	7.965	270	3,39

Sumber : Dinas Kesehatan Kabupaten Karangasem

Catatan : BBLR : Bayi Berat Lahir Rendah

Tabel 2.2.30 Banyaknya Balita Penderita Gizi Buruk per Puskesmas di Kabupaten Karangasem Tahun 2020

No	Puskesmas	Jumlah Balita	Ditimbang	BB Naik	BGM	Gizi Buruk (BB / TB)
(1)	(2)	(4)	(3)	(5)	(6)	(7)
01.	Rendang	2.627	2.177	1.553	58	68
02.	Sidemen	609	508	333	57	32
03.	Manggis I	2.107	1.219	1.051	95	40
04.	Manggis II	800	652	170	49	13
05.	Karangasem I	2.345	1.182	979	33	58
06.	Karangasem II	2.426	1.548	401	98	110
07.	Abang I	2.114	1.633	1.153	166	36
08.	Abang II	2.495	1.516	1.066	106	33
09.	Bebandem	2.994	1.940	666	87	75
10.	Selat	2.673	2.171	2.052	39	36
11.	Kubu I	2.199	1.156	549	25	30
12.	Kubu II	2.480	1.580	315	128	38
Jumlah		25.868	17.282	10.142	941	569
2019						
2018		29.724	25.233	25.183	50	18
2017		26.432	23.216	17.535	157	17
2016		31.165	27.001	20.833	105	30
2015		31.055	26.681	20.862	222	28
2014		30.679	22.668	20.197	172	29

Sumber : Dinas Kesehatan Kabupaten Karangasem

Catatan : BGM adalah balita dengan berat badan dibawah standar berat badan yang telah disesuaikan dengan umur

Tabel 2.2.31 Kegiatan Unit Transfusi Darah PMI Cabang Kabupaten Karangasem Tahun 2020

Sumber	Donor Suka-Rela	Donor Peng-ganti	Jum-Lah	Jenis Golongan Darah				Jum-Lah
				A	B	O	AB	
(1)	(2)	(3)	(4)	(5)	(6)	(7)	(8)	(9)
Pengambilan Darah Cara Biasa								
a. Di UTD	827	861	1.688	270	595	734	89	1.688
b. Mobil Unit	1.550	0	1.550	281	422	796	51	1.550
c. UDD PMI Bali	52	0	52	0	44	2	6	52
Jumlah	2.429	861	3.290	551	1.061	1.532	146	3.290

Sumber : PMI Cabang Kabupaten Karangasem

Tabel 2.2.32

Pengadaan dan
Pengeluaran Darah Lengkap serta Komponen Darah dari PMI
Kabupaten Karangasem Tahun 2020

Jenis Produk	Pengadaan Darah (Kantong)				Permintaan Dari RS (Kantong)
	Produksi UTD (Lokal)	Kiriman UTD Lain	Sisa Tri wulan Yang Lalu	Jumlah (Kan- tong)	
(1)	(2)	(3)	(4)	(5)	(6)
Darah Lengkap (DL)	5	-	-	-	-
Eritrosit Pekat (EP)	3.101	52	78	3.231	3.222
EP Miskin Leukosit (EPML)	-	-	-	0	-
Plasma Cair (PC)	-	-	-	0	-
Plasma Segar Beku (PSB)	-	-	-	0	-
Trombosit Pekat (TP)	-	-	-	0	-
Kriopresipitat (FAH)	-	-	-	0	-
Leukosit Pekat (LP)	-	-	-	0	-
Plasma Kaya Trombosit (PKT)	-	-	-	0	-
Buffy Coat	-	-	-	0	-
Washed Red Cell	-	-	-	0	-
Jumlah	3.106	52	78	3.231	3.222

Sumber : PMI Cabang Kabupaten Karangasem

Lanjutan Tabel 2.2.32

Jenis Produk	Pengeluaran Darah (Kantong)					Sisa Persediaan
	Dikirim Ke			Jumlah Pengeluaran	Darah Rusak	
	RS (Lokal)	RS/UTD Lain	UTDP			
(1)	(7)	(8)	(9)	(10)	(11)	(12)
Darah Lengkap (DL)	5	-	-	5	-	-
Eritrosit Pekat (EP)	2.623	557	37	3.217	132	9
EP Miskin Leukosit (EPML)	-	-	-	-	-	-
Plasma Cair (PC)	-	-	-	-	-	-
Plasma Segar Beku (PSB)	-	-	-	-	-	-
Trombosit Pekat (TP)	-	-	-	-	-	-
Kriopresipitat (FAH)	-	-	-	-	-	-
Leukosit Pekat (LP)	-	-	-	-	-	-
Plasma Kaya Trombosit (PKT)	-	-	-	-	-	-
Buffy Coat	-	-	-	-	-	-
Washed Red Cell	-	-	-	-	-	-
Jumlah	2.628	557	37	3.222	132	9

Sumber : PMI Cabang Kabupaten Karangasem

Tabel 2.2.33 Banyaknya Anggota PMI Cabang Kabupaten Karangasem Menurut Jenis Keanggotaan Tahun 2015-2020

Jenis Keanggotaan	Tahun					2020
	2015	2016	2017	2018	2019	
(1)	(2)	(3)	(4)	(5)	(6)	(7)
1. Anggota Istimewa	1	1	1	1	-	-
2. Anggota Kehormatan	5	5	5	5	4	4
3. Anggota Pengurus	11	11	11	11	11	11
4. Anggota Yang Membayarluran	-	-	-	-	-	-
5. Anggota Donatur/ Penyumbang Tetap	SKPD / PNS	SKPD / PNS	SKPD / PNS	SKPD / PNS	SKPD/ PNS	SKPD/ PNS
6. Anggota Donor Darah	2.825	2.771	975	3.253	77	2.377
7. TSR / KSR	156	156	157	157	43	62
8. PMR	1.550	1.550	1.550	1.550	1.500	890
Jumlah	4.548	4.494	2.699	4.977	1.635	3.344

Sumber : PMI Cabang Kabupaten Karangasem

Catatan : *) Anggota Kehormatan dan Anggota Istimewa baru terbentuk pada tahun 2018

Tabel2.2.34

**Hasil PungutanBulan Dana PMI CabangKabupaten
Karangasem (Dalam Rupiah)Tahun2014-2020**

Tahun	Hasil Bersih	SetoranUntuk	
		PMI Daerah Bali	PB PMI Pusat
(1)	(2)	(3)	(4)
2014	74.023.000	-	-
2015	83.263.000	-	-
2016	104.556.000	-	-
2017	100.439.400	-	-
2018	-	-	-
2019	-	-	-
2020	37.938.000	-	-

Sumber : PMI CabangKabupaten Karangasem

Tabel 2.2.35 Kegiatan Penanggulangan Bencana PMI Cabang Kabupaten Karangasem Tahun 2020

No	Kecamatan	Jenis Bencana					Jumlah
		Kebakaran	Tanah Longsor/ Banjir	Angin Kencang	Korban Meninggal	Lain – lain	
(1)	(2)	(3)	(4)	(5)	(6)	(7)	(8)
1.	Rendang	-	-	-	-	-	0
2.	Sidemen	-	-	-	-	-	0
3.	Manggis	-	-	-	-	-	0
4.	Karangasem	1	-	2	-	-	3
5.	Abang	2	-	4	-	-	6
6.	Bebandem	-	-	-	-	-	0
7.	Selat	2	-	-	-	-	2
8.	Kubu	4	4	1	-	-	9
Jumlah		9	4	7	0		20

Sumber : PMI Cabang Kabupaten Karangasem

Tabel 2.2.36 Bantuan Pemerintah Daerah Kepada PMI Kabupaten Karangasem dalam Bentuk Dana Belanja Hibah Tahun 2014-2020

No	Tahun	Jumlah Bantuan			Realisasi Penggunaan Dana di PMI	Keterangan
		Usulan Dari PMI	Jumlah Dalam APBD	Realisasi		
(1)	(2)	(3)	(4)	(5)	(6)	(7)
1.	2014	326.100.000	299.000.000	299.000.000	299.000.000	92 % dari usulan
2.	2015	381.050.000	300.000.000	300.000.000	300.000.000	78,70 % dari usulan
3.	2016	-	-	-	-	-
4.	2017	380.600.000	300.000.000	300.000.000	285.492.260	78,69 % dari usulan
5	2018	545.900.000	350.000.000	350.000.000	331.064.029	64,11 % dari usulan
6	2019	607.062.000	550.000.000	550.000.000	532.563.588	90% dari usulan
7	2020	762.900.000	400.000.000	400.000.000	370.093.352	75 % dari usulan

Sumber : PMI Cabang Kabupaten Karangasem

PENDIDIKAN



Tabel 2.3.1 **Banyaknya Sekolah, Guru, dan Murid menurut Tingkat Pendidikan Tahun Ajaran 2020/2021**

Tingkat Pendidikan	Sekolah	Guru	Murid	Rata-rata Guru per Sekolah	Rata-rata Murid per Sekolah	Rata-rata Murid per Guru
(1)	(2)	(3)	(4)	(5)	(6)	(7)
01. TK	108	389	4.490	3.6	41.6	11.5
02. RA	8	28	289	3.5	36.1	10.3
03. Sekolah Dasar	356	3.490	44.596	9.8	125.3	12.8
04. MI	8	100	1.283	12.5	160.4	12.8
05. SDLB	1	19	100	19.0	100.0	5.3
06. SLTP	48	1.201	20.947	25.0	436.4	17.4
07. MTs	3	48	674	16.0	224.7	14.0
08. SMPLB	1	9	34	9.0	34.0	3.8
09. SMP Satu Atap	-	-	-	-	-	-
10. SMP Terbuka	-	-	-	-	-	-
11. SLTA	19	572	9.866	30.1	519.3	17.2
12. MA	2	42	521	21.0	260.5	12.4
13. SMK	12	398	6.507	33.2	542.3	16.3
14. SMALB	1	7	19	7.0	19.0	2.7

Sumber :KDA 2020, diolah

Tabel 2.3.2 Banyaknya Sekolah, Guru, dan Murid Taman Kanak – Kanak (TK) menurut Kecamatan Tahun Ajaran 2020/2021

Kecamatan	Sekolah	Guru	Murid
(1)	(2)	(3)	(4)
01. Rendang	9	36	332
02. Sidemen	11	36	392
03. Manggis	18	56	670
04. Karangasem	23	107	1.236
05. Abang	9	35	500
06. Bebandem	12	34	425
07. Selat	18	61	603
08. Kubu	8	24	332
Jumlah	18	389	4.490
2019/2020	126	411	4937
2018/2019	156	476	5.587
2017/2018	154	516	6.250
2016/2017	138	769	5.674
2015/2016	137	462	5.567

Keterangan: Jumlah Guru merupakan Jumlah Guru PNS dan Non-PNS

Sumber : KDA 202

Tabel 2.3.3 Banyaknya Sekolah, Guru, dan Murid Sekolah Dasar (SD) menurut Kecamatan Tahun Ajaran 2020/2021

Kecamatan	SD Negeri			SD Swasta		
	Sekolah	Guru	Murid	Sekolah	Guru	Murid
(1)	(2)	(3)	(4)	(5)	(6)	(7)
01. Rendang	33	288	3.909	-	-	-
02. Sidemen	29	264	3.051	-	-	-
03. Manggis	45	419	4.935	-	-	-
04. Karangasem	65	691	9.185	1	16	326
05. Abang	59	535	7.090	-	-	-
06. Bebandem	39	376	4.313	-	-	-
07. Selat	34	334	4.143	-	-	-
08. Kubu	51	567	7.644	-	-	-
Jumlah	355	3.474	44.270	1	16	326
2019/2020	355	3.470	44.261	1	15	321
2018/2019	355	3.527	44.144	1	14	302
2017/2018	358	3.195	45.036	6	63	755
2016/2017	355	3.555	45.036	2	23	323
2015/2016	355	3399	44.486	2	24	304

Sumber :KDA 2019

Keterangan:

1. Sebelum Tahun Ajaran 2012/2013, Data SD dan MI Digabung
2. Jumlah Guru merupakan Jumlah Guru PNS dan Non-PNS.

Tabel 2.3.4 Banyaknya Sekolah, Guru, dan Murid Madrasah Ibtidaiyah(MI) menurut Kecamatan Tahun Ajaran 2020/2021

Kecamatan	MI Negeri			MI Swasta		
	Sekolah	Guru	Murid	Sekolah	Guru	Murid
(1)	(2)	(3)	(4)	(5)	(6)	(7)
09. Rendang	-	-	-	-	-	-
10. Sidemen	-	-	-	1	9	90
11. Manggis	-	-	-	-	-	-
12. Karangasem	2	31	525	2	17	254
13. Abang	-	-	-	-	-	-
14. Bebandem	1	25	439	2	16	78
15. Selat	-	-	-	-	-	-
16. Kubu	-	-	-	-	-	-
Jumlah	3	56	964	5	42	422
2019/2020	3	56	967	5	44	421
2018/2019	2	44	706	5	41	475
2017/2018	2	43	708	4	38	464
2016/2017	2	39	689	4	42	429
2015/2016	2	38	673	4	41	-

Sumber :Kantor Kementerian Agama Kab. Karangasem

Keterangan:

1. Sebelum Tahun Ajaran 2012/2013, Data SD dan MI Digabung
2. Jumlah Guru merupakan Jumlah Guru PNS dan Non-PNS

Tabel 2.3.5 Banyaknya Sekolah, Guru, dan Murid Sekolah Dasar Luar Biasa (SDLB) menurut Kecamatan Tahun Ajaran 2020/2021

Kecamatan	SDLB Negeri			SDLB Swasta		
	Sekolah	Guru	Murid	Sekolah	Guru	Murid
(1)	(2)	(3)	(4)	(5)	(6)	(7)
01. Rendang	-	-	-	-	-	-
02. Sidemen	-	-	-	-	-	-
03. Manggis	-	-	-	-	-	-
04. Karangasem	1	34	153	-	-	-
05. Abang	-	-	-	-	-	-
06. Bebandem	-	-	-	-	-	-
07. Selat	-	-	-	-	-	-
08. Kubu	-	-	-	-	-	-
Jumlah	1	34	153	0	0	0
2019/2020	1	34	153	-	-	-
2018/2019	1	28	134	-	-	-
2017/2018	1	57	116	-	-	-
2016/2017	1	23	102	-	-	-
2015/2016	1	26	93	-	-	-

Sumber : Sekolah Luar Biasa Negeri Karangasem

Tabel 2.3.6 Banyaknya Sekolah, Guru, dan Murid Sekolah Lanjutan Tingkat Pertama (SLTP) menurut Kecamatan Tahun Ajaran 2020/2021

Kecamatan	SLTP Negeri			SLTP Swasta		
	Sekolah	Guru	Murid	Sekolah	Guru	Murid
(1)	(2)	(3)	(4)	(5)	(6)	(7)
01. Rendang	4	101	1.761	-	-	-
02. Sidemen	4	100	1.687	-	-	-
03. Manggis	4	126	2.262	1	10	255
04. Karangasem	6	269	4.411	2	22	187
05. Abang	8	174	3.111	-	-	-
06. Bebandem	5	136	2.080	-	-	-
07. Selat	3	111	1.900	-	-	-
08. Kubu	11	152	3.293	-	-	-
Jumlah	45	1.169	20.505	3	32	442
2019/2020	45	1.149	20.397	3	30	469
2018/2019	32	1.133	19.225	4	46	464
2017/2018	32	1.065	19.188	4	22	494
2016/2017	32	1.066	19.264	4	55	509
2015/2016	32	903	18.999	4	16	545

Sumber :KDA 2019

Keterangan:

1. Sebelum Tahun Ajaran 2012/2013, Data SLTP, MTs dan SMP Satu Atap Digabung
2. Jumlah Guru merupakan Jumlah Guru PNS dan Non-PNS

Tabel 2.3.7 Banyaknya Sekolah, Guru, dan Murid Madrasah Tsanawiyah (MTs) menurut Kecamatan Tahun Ajaran 2020/2021

Kecamatan	MTs Negeri			MTs Swasta		
	Sekolah	Guru	Murid	Sekolah	Guru	Murid
(1)	(2)	(3)	(4)	(5)	(6)	(7)
01. Rendang	-	-	-	-	-	-
02. Sidemen	-	-	-	-	-	-
03. Manggis	-	-	-	-	-	-
04. Karangasem	1	27	475	1	5	113
05. Abang	-	-	-	-	-	-
06. Bebandem	-	-	-	1	14	97
07. Selat	-	-	-	-	-	-
08. Kubu	-	-	-	-	-	-
Jumlah	1	27	475	2	19	210
2019/2020	1	26	-	2	22	209
2018/2019	1	28	434	2	28	192
2017/2018	1	28	439	2	20	193
2016/2017	1	26	439	2	25	170
2015/2016	1	28	444	2	31	125

Sumber :Kantor Kementerian Agama Kab. Karangasem

Keterangan:

1. Sebelum Tahun Ajaran 2012/2013, Data SLTP, MTs dan SMP Satu Atap Digabung.
2. Jumlah Guru merupakan Jumlah Guru PNS dan Non-PNS.

Tabel 2.3.8 Banyaknya Sekolah, Guru, dan Murid Sekolah Menengah Pertama Luar Biasa (SMPLB) Negeri dan Swasta menurut Kecamatan Tahun Ajaran 2020/2021

Kecamatan	SMPLB Negeri			SMPLB Swasta		
	Sekolah	Guru	Murid	Sekolah	Guru	Murid
(1)	(2)	(3)	(4)	(5)	(6)	(7)
01. Rendang	-	-	-	-	-	-
02. Sidemen	-	-	-	-	-	-
03. Manggis	-	-	-	-	-	-
04. Karangasem	1	7	34	-	-	-
05. Abang	-	-	-	-	-	-
06. Bebandem	-	-	-	-	-	-
07. Selat	-	-	-	-	-	-
08. Kubu	-	-	-	-	-	-
Jumlah	1	7	34	-	-	-
2019/2020	1	7	34	-	-	-
2018/2019	1	4	24	-	-	-
2017/2018	1	3	26	-	-	-
2016/2017	1	4	19	-	-	-
2015/2016	1	4	19	-	-	-

Sumber : Sekolah Luar Biasa Negeri Karangasem

Catatan : SMPLB baru didirikan pada tahun 2012

Tabel 2.3.9 Banyaknya Sekolah, Guru, dan Murid Sekolah Menengah Pertama Satu Atap dan Terbuka menurut Kecamatan Tahun Ajaran 2019/2020

Kecamatan	SMP Satu Atap Negeri			SMP Terbuka		
	Sekolah	Guru	Murid	Sekolah	Guru	Murid
(1)	(2)	(3)	(4)	(5)	(6)	(7)
01. Rendang	4	103	1782	-	-	-
02. Sidemen	4	104	1660	-	-	-
03. Manggis	5	131	2515	-	-	-
04. Karangasem	8	292	4540	2	57	582
05. Abang	8	166	3071	-	-	-
06. Bebandem	5	148	2037	1	15	90
07. Selat	3	120	1941	-	-	-
08. Kubu	11	149	3299	-	-	-
Jumlah	48	1213	20845	3	72	672
2019/2020	48	1213	20845	3	72	672
2018/2019	12	53	1.066	-	-	-
2017/2018	12	52	1076	2	35	37
2016/2017	12	176	1.011	3	37	36
2015/2016	12	206	961	3	58	49

Sumber :Disdikpora Kabupaten Karangasem (Data Diolah BPS Kabupaten Karangasem)

Keterangan:

1. Sebelum Tahun Ajaran 2013/2014, Data SLTP, MTs dan SMP Satu Atap Digabung
2. Jumlah Guru merupakan Jumlah Guru PNS dan Non-PNS

Tabel 2.3.10 Banyaknya Sekolah, Guru, dan Murid Sekolah PAUD Satu Atap dan Terbuka menurut Kecamatan Tahun Ajaran 2019/2020

Kecamatan	TKNegeri/Swasta			TK Terbuka		
	Sekolah	Guru	Murid	Sekolah	Guru	Murid
(1)	(2)	(3)	(4)	(5)	(6)	(7)
09. Rendang	39	89	630	-	-	-
10. Sidemen	11	38	391	-	-	-
11. Manggis	39	81	870	-	-	-
12. Karangasem	57	152	1.628	-	-	-
13. Abang	36	73	827	-	-	-
14. Bebandem	43	110	1.015	-	-	-
15. Selat	45	80	765	-	-	-
16. Kubu	38	82	609	-	-	-
Jumlah	308	705	20845	-	-	-
2019/2020	308	705	6.735	-	-	-
2018/2019	308	705	8.259	-	-	-
2017/2018	308	767	7.712	-	-	-
2016/2017	305	767	8.577	-	-	-
2015/2016	296	2.042	8.410	-	-	-

Sumber : Disdikpora Kabupaten Karangasem (Data Diolah BPS Kabupaten Karangasem)

Tabel 2.3.11 Banyaknya Sekolah, Guru, dan Murid Sekolah Dasar (SD) Satu Atap dan Terbuka menurut Kecamatan Tahun Ajaran 2019/2020

Kecamatan	SD Satu Atap Negeri			SD/MI Terbuka/Swasta		
	Sekolah	Guru	Murid	Sekolah	Guru	Murid
(1)	(2)	(3)	(4)	(5)	(6)	(7)
17. Rendang	33	288	3.896	-	-	-
18. Sidemen	29	262	3.152	1	9	89
19. Manggis	45	423	5.033	-	-	-
20. Karangasem	66	724	9.473	3	35	1.145
21. Abang	59	521	7.063	-	-	-
22. Bebandem	39	400	4.261	2	33	62
23. Selat	34	330	4.125	-	-	-
24. Kubu	51	570	7.480	-	-	-
Jumlah	356	3.518	44.483	12	84	1.296
2019/2020	356	3.518	44.483	12	84	1.296
2018/2019	356	3.518	44.395	11	183	1.270
2017/2018	356	3.221	44.526	10	88	1.334
2016/2017	357	3.615	44.666	6	50	1.125
2015/2016	257	3.800	45.149	6	65	722

Sumber : Disdikpora Kabupaten Karangasem (Data Diolah BPS Kabupaten Karangasem)

Tabel 2.3.12 Banyaknya Sekolah, Guru, dan Murid Sekolah Menengah Atas (SMA) menurut Kecamatan Tahun Ajaran 2020/2021

Kecamatan	SMU Negeri			SMU Swasta		
	Sekolah	Guru	Murid	Sekolah	Guru	Murid
(1)	(2)	(3)	(4)	(5)	(6)	(7)
01. Rendang	1	47	848	-	-	-
02. Sidemen	1	38	693	-	-	-
03. Manggis	1	40	805	1	11	217
04. Karangasem	3	164	2.632	5	78	1.157
05. Abang	1	7	49	2	21	609
06. Bebandem	1	54	853	-	-	-
07. Selat	1	49	820	1	18	406
08. Kubu	1	45	777	-	-	-
Jumlah	10	444	7.477	9	128	2.389
2019/2020	9	420	7.215	9	128	2.607
2018/2019	9	341	6.758	9	214	2.536
2017/2018	9	440	6.280	10	273	2.597
2016/2017	9	451	5.799	9	214	1.975
2015/2016	9	206	961	9	58	2.336

Sumber :KDA 2019

Keterangan:

1. Sebelum Tahun Ajaran 2013/2014, Data SMU dan MA Digabung
2. Jumlah Guru merupakan Jumlah GuruPNS dan Non-PNS

Tabel 2.3.13 Banyaknya Sekolah, Guru, dan Murid Madrasah Aliyah (MA) menurut Kecamatan Tahun Ajaran 2020/2021

Kecamatan	MA Negeri			MA Swasta		
	Sekolah	Guru	Murid	Sekolah	Guru	Murid
(1)	(2)	(3)	(4)	(5)	(6)	(7)
01. Rendang	-	-	-	-	-	-
02. Sidemen	-	-	-	-	-	-
03. Manggis	-	-	-	-	-	-
04. Karangasem	1	35	447	1	9	67
05. Abang	-	-	-	-	-	-
06. Bebandem	-	-	-	-	-	-
07. Selat	-	-	-	-	-	-
08. Kubu	-	-	-	-	-	-
Jumlah	1	35	447	1	9	67
2019/2020	1	34	453	1	8	68
2018/2019	1	35	391	1	10	77
2017/2018	1	35	391	-	-	-
2016/2017	1	34	351	1	14	59
2015/2016	1	33	361	1	15	42

Sumber : Kantor Kementerian Agama Kab. Karangasem

Keterangan: Sebelum Tahun Ajaran 2012/2013, Data SMU dan MA Digabung

Tabel 2.3.14 Banyaknya Sekolah, Guru, dan Murid Sekolah Menengah Kejuruan (SMK) menurut Kecamatan Tahun Ajaran 2020/2021

	Sekolah	Guru	Murid
(1)	(2)	(3)	(4)
01. Rendang	1	23	421
02. Sidemen	-	-	-
03. Manggis	1	58	1.053
04. Karangasem	5	137	1.952
05. Abang	1	61	1.006
06. Bebandem	1	22	393
07. Selat	-	-	-
08. Kubu	1	90	1.663
Jumlah	10	391	6.488
2019/2020	10	391	6.488
2018/2019	5	267	4.660
2017/2018	5	281	4.560
2016/2017	5	288	4.306
2015/2016	4	114	3.791

Sumber : Disdikpora Kabupaten Karangasem (Data Diolah BPS Kabupaten Karangasem)

Keterangan :

1. Jumlah Guru merupakan Jumlah Guru PNS dan Non-PNS
2. *) Revisi
3. **) Termasuk SMK TI Bali Global Karangasem

Tabel 2.3.15 Banyaknya Sekolah, Guru, dan Murid Sekolah Menengah Atas Luar Biasa (SMALB) Negeri dan Swasta menurut Kecamatan Tahun Ajaran 2020/2021

Kecamatan	SMALB Negeri			SMU Swasta		
	Sekolah	Guru	Murid	Sekolah	Guru	Murid
(1)	(2)	(3)	(4)	(5)	(6)	(7)
01. Rendang	-	-	-	-	-	-
02. Sidemen	-	-	-	-	-	-
03. Manggis	-	-	-	-	-	-
04. Karangasem	1	7	19	-	-	-
05. Abang	-	-	-	-	-	-
06. Bebandem	-	-	-	-	-	-
07. Selat	-	-	-	-	-	-
08. Kubu	-	-	-	-	-	-
Jumlah	1	7	19	-	-	-
2019/2020	1	7	19	-	-	-
2018/2019	1	9	21	-	-	-
2017/2018	1	27	16	-	-	-
2016/2017	1	10	12	-	-	-
2015/2016	1	3	10	-	-	-

Sumber : Sekolah Luar Biasa Negeri Karangasem
 Catatan : SMALB baru didirikan pada tahun 2011

**Tabel 2.3.16 Persentase Penduduk Berumur 5 Tahun ke Atas menurut
Jenis Kelamin dan Partisipasi Sekolah Tahun 2020**

Partisipasi Sekolah	Laki - laki	Perempuan	L + P
(1)	(2)	(3)	(4)
01. Tidak/Belum Pernah Sekolah	8.9	19.52	14.23
02. Masih Bersekolah	23.69	21.22	22.45
03. Tidak Bersekolah Lagi	67.41	59.26	63.32
Jumlah	100	100	100

Sumber: KDA 2020

Tabel 2.3.17 **Persentase Penduduk Berumur 7-24 Tahun ke Atas menurut Jenis Kelamin dan Jenjang Pendidikan Tahun 2020**

Partisipasi Sekolah	Laki - laki	Perempuan	L + P
(1)	(2)	(3)	(4)
1. Belum Pernah Sekolah	0	0.36	0.18
2. Sekolah Dasar	33.7	38.35	35.94
3. SLTP	23.54	16.82	20.31
4. SLTA	11.84	13.12	12.45
5. Diploma I –Universitas	3.1	3.03	3.07
6. Tidak Bersekolah Lagi	27.8	28.32	28.05
Jumlah	100	100	100

Sumber: KDA 2020

Tabel 2.3.19 Persentase Penduduk Berumur 15 Tahun ke Atas menurut Jenis Kelamin dan Pendidikan Tertinggi yang Ditamatkan Tahun2020

Pendidikan Tertinggi Yang Ditamatkan	Laki – Laki	Perempuan	L + P
(1)	(2)	(3)	(4)
1. Tidak Punya Ijasah	17.08	15.81	16.44
2. SD/MI/Sederajat	33.16	44.85	39.06
3. SLTP/MTs/Sederajat	15.99	16.96	16.48
4. SMU/MA/Sederajat	25.92	16.78	21.30
5. Diploma I/II/III	2.07	1.88	1.98
6. Diploma IV/S1/S2/S3	5.79	3.71	4.73
Jumlah	100	100	100

Sumber: KDA 2020

**Tabel 2.3.20 Persentase Penduduk Berumur 15 Tahun ke Atas
menurut Kepandaian Membaca dan Menulis
Tahun 2020**

Kemampuan Membaca dan Menulis	Laki – Laki	Perempuan	L + P
(1)	(2)	(3)	(4)
01. Melek Huruf	93.12	85.06	89.05
02. Buta Huruf	6.88	14.94	10.95

Sumber: KDA 2020

KESEJAHTERAN SOSIAL



Tabel 2.4.1 Penyebaran Infrastruktur Kesejahteraan Sosial menurut Kecamatan Tahun 2020

Kecamatan	Pekerja Sosial Masyarakat	Lanjut Usia	Organisasi Sosial	Tokoh Wanita	Karang Taruna
(1)	(2)	(3)	(4)	(5)	(6)
01. Rendang	12	27	1	-	6
02. Sidemen	20	39	-	-	10
03. Manggis	24	36	2	-	12
04. Karangasem	22	189	15	-	11
05. Abang	28	15	1	-	14
06. Bebandem	16	67	-	-	8
07. Selat	16	47	5	-	8
08. Kubu	18	80	5	-	9
Jumlah	156	500	29	-	78

Sumber : Dinas Sosial Kabupaten Karangasem

Tabel 2.4.2 Banyaknya Karang Taruna Dirincimenurut Kecamatan dan Status Tahun 2020

Kecamatan	Tumbuh	Berkembang	Maju	Percontohan	Jumlah
(1)	(2)	(3)	(4)	(5)	(6)
01. Rendang	-	4	2	-	6
02. Sidemen	3	6	1	-	10
03. Manggis	2	10	-	-	12
04. Karangasem	2	7	2	-	11
05. Abang	3	8	3	-	14
06. Bebandem	2	3	3	-	8
07. Selat	3	4	1	-	8
08. Kubu	-	9	-	-	9
Jumlah	15	51	12	-	78

Sumber : Dinas Sosial Kabupaten Karangasem

Tabel 2.4.3 BanyaknyaPantiAsuhanPemerintahdanSwastasertaAnakAsuhmenurutKecamatanTahun 2020

Kecamatan	PantiAsuhan			AnakAsuh		
	Pemerintah	Swasta	Jumlah	Pemerintah	Swasta	Jumlah
(1)	(2)	(3)	(4)	(5)	(6)	(7)
01. Rendang	-	-	-	-	-	-
02. Sidemen	-	-	-	-	-	-
03. Manggis	-	-	-	-	-	-
04. Karangasem	-	2	2	-	60	60
05. Abang	-	-	-	-	-	-
06. Bebandem	-	-	-	-	-	-
07. Selat	-	-	-	-	-	-
08. Kubu	-	-	-	-	-	-
Jumlah	-	2	2	-	60	60

Sumber :DinasSosialKabupatenKarangasem

Tabel 2.4.4 Banyaknya Kejadian Bencana/Musibah per Bulan di Kabupaten Karangasem Tahun 2020

Bulan	Pohon Tumbang	Tanah Longsor	Kebakaran Rumah	Kebakaran Dapur	Kebakaran Lahan/Htn	Banjir
(1)	(2)	(3)	(4)	(5)	(6)	(7)
01. Januari	74	4	1	0	0	0
02. Februari	25	6	1	3	0	3
03. Maret	21	6	2	1	0	3
04. April	6	0	0	2	0	0
05. Mei	13	4	1	2	0	0
06. Juni	11	0	2	1	0	0
07. Juli	10	0	2	1	0	0
08. Agustus	9	0	0	0	0	0
09. September	18	2	2	0	2	0
10. Oktober	25	7	4	1	0	0
11. November	19	4	3	2	0	0
12. Desember	50	8	0	0	0	1
Jumlah	283	41	18	13	2	7

Sumber : Badan Penanggulangan Bencana Daerah Kabupaten Karangasem

Lanjutan Tabel 2.4.4

Bulan	Angin Puting Beliuang	Gelombang Pasang	Pendaki Tersesat	Bangun an Roboh	Gunung Meletus
(1)	(8)	(9)	(11)	(12)	(13)
01. Januari	2	0	0	0	0
02. Februari	0	0	0	2	0
03. Maret	0	0	0	0	0
04. April	0	0	0	0	0
05. Mei	0	0	0	0	0
06. Juni	0	0	0	0	0
07. Juli	0	0	1	0	0
08. Agustus	0	0	0	0	0
09. September	0	0	0	0	0
10. Oktober	0	0	0	1	0
11. November	0	0	1	1	0
12. Desember	6	0	1	1	0
Jumlah	8	0	3	5	0

Sumber :Badan Penanggulangan Bencana Daerah Kabupaten Karangasem

Tabel 2.4.5 Banyaknya Korban Jiwa Akibat Bencana/Musibah di Kabupaten Karangasem Tahun 2020

Bulan	Meninggal	Luka Berat	Luka Ringan
(1)	(2)	(3)	(4)
01. Januari	0	0	0
02. Februari	2	1	3
03. Maret	0	0	1
04. April	0	0	0
05. Mei	0	0	0
06. Juni	0	0	1
07. Juli	0	0	3
08. Agustus	0	0	0
09. September	0	0	0
10. Oktober	1	0	0
11. November	0	0	0
12. Desember	0	2	3
Jumlah	3	3	11

Sumber :Badan Penanggulangan Bencana Daerah Kabupaten Karangasem

Tabel 2.4.6 Banyaknya Penyandang Masalah Kesejahteraan Sosial (PMKS) menurut Jenisnya Tahun 2015-2020

Jenis PMKS	2015	2016	2017	2018	2019	2020
(1)	(2)	(3)	(4)	(5)	(5)	
01. Anak Terlantar	277	232	232	232	16	16
02. Anak Nakal	-	-	-	-	-	-
03. Tuna Susila	-	-	-	-	-	-
04. Pengemis	21	21	21	21	-	-
05. Gelandangan	-	-	-	-	-	-
06. Korban Penyalahgunaan Narkotika	1	1	1	1	-	-
07. Korban Tindak Kekerasan	-	-	-	-	-	-
08. Penyandang Cacat	2.471	2.461	2.461	2.461	420	420
09. Keluarga Rentan	-	-	-	-	-	-
10. Bekas Warga Binaan Lembaga Kemasyarakatan	217	217	217	217	33	33
11. Lansia Terlantar	3.629	3.629	3.629	3.629	-	-

Sumber : Dinas Sosial Kabupaten Karangasem

Lanjutan Tabel 2.4.6

Jenis PMKS	2015	2016	2017	2018	2019	2020
(1)	(2)	(3)	(4)	(5)	(6)	
12. Wanita Rawan Sosial Ekonomi	660	590	590	590	-	-
13. Keluarga Fakir Miskin	9.211	9.211	9.211	9.211	1.868	1.868
14. Keluarga Berumah Tak Layak Huni	2.361	2.361	2.361	2.361	-	-
15. Pekerja Migran Bermasalah Sosial	-	-	-	-	-	-
16. Orang dengan HIV/AIDS (ODHA)	-	-	-	-	-	-
17. Keluarga Bermasalah Sosial Psikologi	6	6	6	6	-	-
18. Korban Bencana Alam	46	46	46	46	9	9
19. Bencana Sosial	26	26	26	26	1	1
20. Komunitas Adat Terpencil	-	-	-	-	1	1
21. Anak Balita Terlantar	-	-	-	-	-	-
22. Anak Jalanan	72	52	51	51	-	-
Jumlah		19.696	18.998	18.853	19.160	19.160

Sumber : Dinas Sosial Kabupaten Karangasem

N/A : Tidak Tersedia / Not Available

Tabel 2.4.7 BanyaknyaPantiAsuhan, PenghunidanKapasitasTampung di KabupatenKarangasemTahun 2020

PantiAsuhan	Banyaknya		Kapasitas Tampung
	AnakAsuh	Penghuni	
(1)	(2)	(3)	(4)
1. Yasakerti	30	30	90
2. WidyaAsihVII	30	30	90
3. Yasika	-	-	-
4. Bina Usaha Mulya	-	-	-
Jumlah	60	60	180
2019	60	60	180
2018	89	89	102
2017	67	73	83
2016	83	76	90
2015	83	83	96

Sumber :DinasSosialKabupatenKarangasem dan Panti Asuhan Bina Usaha Mulya

Tabel 2.4.8 Jumlah dan Persentase Penderita Cacat di Kabupaten Karangasem Tahun 2020

Jenis Cacat	Jumlah	Persentase
(1)	(2)	(3)
Cacat Tubuh	1.033	0,248
Cacat Netra	305	0,073
Cacat Mental	432	0,104
Tuli Bisu	298	0,072
Cacat Ganda	86	0,021
Idiot	-	-
Lain-lain	128	0,031
Total	2.282	0,548

Sumber :DinasSosialKabupatenKarangasem

Tabel 2.4.9 Jumlah, Persentase, Indeks Kedalaman dan Indeks Keparahan Kemiskinan Kabupaten Karangasem Tahun 2020

Tahun	Jumlah Penduduk Miskin(000)	Persentase Penduduk Miskin (%)	Indeks Kedalaman Kemiskinan	Indeks Keparahan Kemiskinan	Garis Kemiskinan per Kapita per Bulan
(1)	(2)	(3)	(4)	(5)	(6)
2020	25,99	6,25	0,75	0,14	315.805
2019	25,99	6,25	0,75	0,14	315.805
2018	26,02	6,28	0,83	0,22	311.321
2017	27,02	6,55	0,87	0,18	301.720
2016	27,12	6,61	0,58	0,09	288.436
2015	30,33	7,44	0,01	0,20	269.866
2014	29,73	7,30	0,92	0,19	254.805
2013	27,85	6,88	0,98	0,20	248.379
2012	22,94	5,63	0,62	0,14	248.490

Sumber :BPS Kab. Karangasem, diolah

AGAMA



Tabel 2.5.1 Jumlah Umat, Tempat Ibadah dan Pemuka Agama menurut Agama Tahun 2020

Agama	Umat	Tempat Ibadah	Pemuka Agama
(1)	(2)	(3)	(4)
1. Hindu	557.296	3.784	6.112
2. Islam	20.390	66	208
3. Kristen Protestan	355	7	6
4. Katholik	235	1	6
5. Budha	421	1	3
6. Konghucu	-	-	-
Jumlah	578.697	3.859	6.335

Sumber : Kantor Kementerian Agama Kab. Karangasem

catatan

Tempat Ibadah Hindu, meliputi Sad Kahyangan 3, Dang Kahyangan 89, Kahyangan Tiga

663, Kahyangan Desa 808, Pura Swagina 405, Panti/Dadya 1.768

Tempat Ibadah Islam meliputi : Masjid 39, Musola 28

Tempat Ibadah Kristen meliputi : Gereja 6

Tempat Ibadah Katholik meliputi Gereja 1

Tempat Ibadah Budha meliputi : Wihara 1

Pemuka agama Hindu : sulinggih 255, pemangku 5.665

Pemuka agama Islam : Ulama 59, Khotib 134, Mubalig 50

Pemuka agama Kristen Protestan : Pendeta 5

Pemuka agama Katolik : Pastur 3, Suster 3

Pemuka agama Budha : Pandita 4

Tabel 2.5.2 Banyaknya Nikah, Talak, Cerai dan Rujuk di Kabupaten Karangasem Tahun 2015-2020

Uraian	2015	2016	2017	2018	2019	2020
(1)	(2)	(3)	(4)	(5)	(6)	(7)
1. Nikah	143	132	134	135	-	-
2. Talak	6	5	3	5	9	9
3. Cerai	16	16	19	21	16	16
4. Rujuk	-	-	-	-	-	-
Jumlah	165	153	156	161	25	25

Sumber : Kantor Pengadilan Agama dan Kantor Kementerian Agama

Tabel 2.5.3 Banyaknya Haji yang Berangkat ke Tanah Suci dari Kabupaten Karangasem Tahun 2020

Kecamatan	Laki – Laki	Perempuan	Jumlah
(1)	(2)	(3)	(4)
1. Rendang	0	0	0
2. Sidemen	2	1	3
3. Manggis	0	0	0
4. Karangasem	9	9	18
5. Abang	0	0	0
6. Bebandem	2	1	3
7. Selat	0	0	0
8. Kubu	0	0	0
Jumlah	11	13	24
2019	32	32	64
2018	9	15	24
2017	7	7	14
2016	11	9	20
2015	8	8	16
2014	6	6	12

Sumber : Kantor Kementerian Agama Kab. Karangasem

Jumlah Jemaah Haji yang berangkat dari Karangasem = 22 Orang

Jumlah Jemaah Haji yang berangkat Mutasi ke Denpasar = 2 orang

Tabel 2.5.4 Banyaknya Perkara yang Diterima Pengadilan Agama Karangasem Tahun 2020

Bulan	Jenis Perkara						Jumlah
	Izin Poli gami	Cerai Talak	Cerai Gu gat	Pengangkatan Anak	Isbat Nikah	P3 HP /lain-lain	
(1)	(2)	(3)	(4)	(5)	(6)	(7)	(8)
Januari	-	2	2	-	1	-	5
Pebruari	-	1	1	-	1	1	4
Maret	-	-	1	-	-	4	5
April	-	1	1	-	-	1	3
Mei	-	-	1	-	-	-	1
Juni	-	-	2	-	-	3	5
Juli	-	-	4	-	-	-	4
Agustus	-	2	-	-	-	2	4
September	-	3	-	-	-	2	5
Oktober	-	-	1	-	-	4	5
November	-	-	3	-	-	1	4
Desember	-	-	-	-	-	-	-
JUMLAH	-	9	16	-	2	18	45

Sumber : Pengadilan Agama Kabupaten Karangasem

KRIMINALITAS



Tabel 2.6.1 Jumlah Tambah Narapidana menurut Jenis Kejahatan / Pelanggaran dan Jenis Kelamin Tahun 2020

Jenis Kejahatan/Pelanggaran	Laki-laki	Perempuan	Jumlah
(1)	(2)	(3)	(4)
01. Politik	-	-	-
02. Thd. Kepala Negara	-	-	-
03. Thd. Ketertiban Umum	-	-	-
04. Pembakaran	-	-	-
05. Penyipuan	-	-	-
06. Mata Uang	-	-	-
07. Memalsukan Materai/Surat	-	-	-
08. Kesusilaan	-	-	-
09. Perjudian	-	-	-
10. Penculikan	-	-	-
11. Pembunuhan	-	-	-
12. Penganiayaan	1	-	1
13. Pencurian	2	1	3
14. Perampokan	-	-	-
15. Memeras/Mengancam	-	-	-
16. Penggelapan	-	-	-
17. Penipuan	-	-	-
18. Merusak Barang	-	-	-
19. UU Peradilan Anak/UUPA	5	-	5
20. Korupsi	1	-	1
21. Lain - Lain	-	-	-
22. Narkotika	7	-	7
Jumlah	16	1	17

Sumber : Lembaga Pemasyarakatan Kelas IIB Karangasem

Tabel 2.6.2 Jumlah Tambahannya Narapidana Berdasarkan Putusan Pengadilan menurut Lamanya Hukuman dan Jenis Kelamin Tahun 2020

Lama Hukuman	Laki-laki	Perempuan	Jumlah
(1)	(2)	(3)	(4)
01. Anak Negara	-	-	-
02. < 1 Tahun	-	1	1
03. 1 - 5 Tahun	14	-	14
04. > 5 Tahun	2	-	2
05. Seumur Hidup	-	-	-
06. Pidana Kurungan Pengganti Denda *)	-	-	-
Jumlah	16	1	17

Sumber : Lembaga Pemasyarakatan Kelas IIB Karangasem

Keterangan : *) Kurungan tidak lebih dari satu tahun

Tabel 2.6.3 Jumlah Penghuni Lembaga Pemasyarakatan menurut Jenis Kejahatan/Pelanggaran dan Status dalam Lembaga dan Jenis Kelamin Tahun 2020

Jenis Kejahatan/Pelanggaran	Tahanan		
	Laki-laki	Perempuan	Jumlah
(1)	(2)	(3)	(4)
01. Politik	-	-	-
02. Thd. Kepala Negara	-	-	-
03. Thd. Ketertiban Umum	-	-	-
04. Pembakaran	-	-	-
05. Penyuapan	-	-	-
06. Mata Uang	-	-	-
07. Memalsukan Materai/Surat	-	-	-
08. Kesusilaan	-	-	-
09. Perjudian	2	-	2
10. Penculikan	-	-	-
11. Pembunuhan	-	-	-
12. Penganiayaan	6	-	6
13. Pencurian	1	1	2
14. Perampokan	-	-	-
15. Memeras/Mengancam	-	-	-
16. Ponggelapan	-	-	-
17. Penipuan	-	-	-
18. Merusak Barang	-	-	-
19. UU Peradilan Anak	1	-	1
20. Minyak dan Gas Bumi	-	-	-
21. Korupsi	1	-	1
22. Laka Lantas	-	-	-
23. Narkotika	8	-	8
24. UU Lain	2	-	2
Jumlah	21	1	22

Sumber : Lembaga Pemasyarakatan Kelas IIB Karangasem

Lanjutan Tabel 2.6.3

Jenis Kejahatan/Pelanggaran	Titipan		
	Laki-laki	Perempuan	Jumlah
(1)	(5)	(6)	(7)
01. Politik 02. Thd. Kepala Negara 03. Thd. Ketertiban Umum 04. Pembakaran 05. Penyuapan 06. Mata Uang 07. Memalsukan Materai/Surat 08. Kesusilaan 09. Perjudian 10. Penculikan 11. Pembunuhan 12. Penganiayaan 13. Pencurian 14. Perampokan 15. Memeras/Mengancam 16. Penggelapan 17. Penipuan 18. Merusak Barang 19. UU Peradilan Anak 20. Minyak dan Gas 21. Korupsi 22. Narkotika			
Jumlah	NIHIL		

Sumber : Lembaga Masyarakat Kelas IIB Karangasem

Lanjutan Tabel 2.6.3

Jenis Kejahatan/Pelanggaran	Narapidana		
	Laki-laki	Perempuan	Jumlah
(1)	(8)	(9)	(10)
01. Politik	-	-	-
02. Thd. Kepala Negara	-	-	-
03. Thd. Ketertiban Umum	-	-	-
04. Pembakaran	-	-	-
05. Penyuapan	-	-	-
06. Mata Uang	-	-	-
07. Memalsukan Materai/Surat	-	-	-
08. Kesusilaan	2	-	2
09. Perjudian	-	-	-
10. Penculikan	7	-	7
11. Pembunuhan	2	-	2
12. Penganiayaan	12	-	12
13. Pencurian	-	-	-
14. Perampokan	-	-	-
15. Memeras/Mengancam	3	-	3
16. Penggelapan	1	-	1
17. Penipuan	-	-	-
18. Merusak Barang	-	-	-
19. UU Peradilan Anak	29	-	29
20. Minyak dan Gas Bumi	-	-	-
21. Korupsi	7	2	9
22. Laka Lantas	-	-	-
23. Narkotika	75	14	89
24. UU Lain	5	-	5
Jumlah	143	16	160

Sumber : Lembaga Pemasyarakatan Kelas IIB Karangasem

Lanjutan Tabel2.6.3

Jenis Kejahatan/Pelanggaran	Jumlah		
	Laki-laki	Perempuan	Jumlah
(1)	(11)	(12)	(13)
01. Politik	-	-	-
02. Thd. Kepala Negara	-	-	-
03. Thd. Ketertiban Umum	-	-	-
04. Pembakaran	-	-	-
05. Penyuapan	-	-	-
06. Mata Uang	-	-	-
07. Memalsukan Materai Surat	-	-	-
08. Kesusilaan	-	-	-
09. Perjudian	-	-	-
10. Penculikan	4	-	4
11. Pembunuhan	-	-	-
12. Penganiayaan	7	-	7
13. Pencurian	8	-	8
14. Perampokan	13	1	14
15. Memeras/Mengancam	-	-	-
16. Penggelapan	-	-	-
17. Penipuan	3	-	3
18. Merusak Barang	1	-	1
19. UU Peradilan Anak	30	-	30
20. Minyak dan Gas Bumi	1	-	1
21. Korupsi	8	2	10
22. Lakalantas	-	-	-
23. Narkotika	83	14	97
24. UU Lain	7	-	7
Jumlah	165	17	182

Sumber : Lembaga Pemasyarakatan Kelas IIB Karangasem

Tabel 2.6.4 Banyaknya Perkara Yang Diputus Oleh Pengadilan Negeri Amlapura Dirinci Menurut Golongan Kejahatan Tahun 2020

Bulan	Pen curi an	Pe ra mp ok an	Peng gelap an/ Penye lundup an	Per judi an	Peng ania y a an	Pem bunu h an	Pen g hina an	Keja hatan Susil a	Peni pua n
(1)	(2)	(3)	(4)	(5)	(6)	(7)	(8)	(9)	(10)
1. Januari	1	-	-	-	1	-	-	-	1
2. Pebruari	1	-	-	-	-	-	-	-	-
3. Maret	-	-	-	1	4	-	-	-	-
4. April	2	-	-	1	1	-	-	-	-
5. Mei	3	-	-	1	1	-	-	-	-
6. Juni	-	-	-	-	1	-	-	-	-
7. Juli	-	-	1	2	2	-	-	-	-
8. Agustus	-	-	-	1	-	-	1	-	-
9. September	2	-	-	1	-	-	-	-	3
10. Oktober	-	-	-	-	1	-	1	-	-
11. November	2	-	-	-	-	-	-	-	-
12. Desember	1	-	-	-	-	1	-	-	-
Jumlah	12	-	1	7	11	1	2	-	4
2019	26	-	4	9	9	-	-	-	-
2018	24	-	1	10	6	-	-	2	17
2017	12	-	2	19	2	1	1	-	3
2016	16	-	3	10	7	-	1	12	1

Sumber : Pengadilan Negeri Amlapura

Lanjutan Tabel 2.6.4

Bulan	Pemalsuan	Pengrusakan Barang	Pelanggaran Ekonomi	Pelanggaran Lalu Lintas	Lain Lain & Denda tsb	Dibebaskan dari Tuduhan	Narkotika	Jumlah
(1)	(11)	(12)	(13)	(14)	(15)	(16)	(17)	(18)
1. Januari	-	-	-	611	Perlindungan Anak : 1	-	1	
2. Pebruari	-	-	-	1.207	Lalu Lintas : 2 Pengancaman : 1 Pelanggaran asal usul perkawinan : 1			
3. Maret	-	-	-	838	Perlindungan Anak : 2 Lalu Lintas : 1	-	4	
4. April	-	-	-	23	Lalu Lintas : 1	-	-	
5. Mei	-	-	-	-	Lalu Lintas : 1	-	2	
					Perlindungan Anak : 1 Lain-lain : 1			
6. Juni	-	-	-	51	Lain - lain : 1	-	2	
					Pertambangan : 1			
7. Juli	-	-	-	13	KDRT : 1 Penadahan : 2	-	3	
					Perlindungan Anak : 2 Lalu lintas : 1			
8. Agustus	-	-	-	463	Perlindungan Anak : 1	-	-	
					Penadahan : 3			
9. September	-	-	-	247	Pelanggaran	-	-	
					Kesusilaan : 1 Penebangan Kayu : 1			
	-	-	-	89	-	-	1	

10. Oktober	-	-	-	71	-	-	5	
11. November	-	-	-	-	Perlindungan Anak : 1	-	-	
12. Desember					Penadahan : 1			
Jumlah	0	0	0	3.613	27	0	16	3.656
2029								
2018	-	-	-	5848	22	-	9	5929
2017	2	-	-	4131	4129	-	16	8338
2016	-	-	-	1	21	-	12	75
2015	-	1	-	13	5	2	4	75

Sumber : Pengadilan Negeri Amlapura

Keterangan

*) Jumlah perkara kecelakaan lalu lintas yang mengakibatkan luka/meninggal

**) Termasuk Perkara pelanggaran lalu lintas / tilang

***)Peningkatan signifikan jumlah perkara dikarenakan cakupan yang lebih luas, terutama pada perkara pelanggaran lalu lintas

Tabel 2.6.5 Banyaknya Perkara Pidana yang Masuk dan Diputus di Pengadilan Negeri Amlapura Tahun 2020

Bulan	Masuk	Diputus	Sisa
(1)	(2)	(3)	(4)
Sisa Tahun 2019			
1. Januari	5	11	11
2. Pebruari	11	2	20
3. Maret	6	9	17
4. April	7	11	13
5. Mei	10	12	11
6. Juni	6	10	7
7. Juli	11	4	14
8. Agustus	9	4	19
9. September	5	14	10
10. Oktober	3	7	3
11. November	8	5	9
12. Desember	4	5	8
Jumlah	85	95	142
2019	98	84	167
2018	107	93	14
2017	129	141	19
2016	99	75	30
2015	87	81	6

Sumber : Pengadilan Negeri Amlapura

Tabel 2.6.6 Banyaknya Perkara Perdata Yang Masuk dan Diputus di Pengadilan Negeri Amlapura Tahun 2020

Bulan	Masuk	Diputus	Sisa
(1)	(2)	(3)	(4)
Sisa Tahun 2019	62	-	-
1. Januari	22	31	53
2. Pebruari	16	31	38
3. Maret	28	16	50
4. April	22	31	41
5. Mei	19	25	35
6. Juni	37	28	44
7. Juli	25	28	41
8. Agustus	11	18	34
9. September	12	14	32
10. Oktober	19	21	30
11. November	24	22	32
12. Desember	17	26	23
Jumlah	314	291	453
2019	364	302	62
2018	317	262	55
2017	242	206	36
2016	170	143	42
2015	217	202	15

Sumber : Pengadilan Negeri Amlapura

Tabel 2.6.7 Banyaknya Perkara Kejahatan / Pelanggaran Yang Dilaporkan di Kabupaten Karangasem Tahun 2020

Bulan	Pencurian			Penggelapan	Penipuan	Pelanggaran	Penganiayaan		Kejahatan Lain-lain	Keberhasilan	Jumlah
	Berat	Ringan	Biasa				Berat	Ringan			
(1)	(2)	(3)	(4)	(5)	(6)	(7)	(8)	(9)	(10)	(11)	(12)
Januari	1		1	5					5	1	9
Pebruari	1		4	1					3	1	9
Maret	1		6						7	1	15
April			1		1				10		12
Mei					1				9	1	11
Juni	3		2	3					7	2	17
Juli							1		2	1	4
Agustus			1						6	1	8
September			2		1			1	1	2	7
Oktober			4						8	2	14
November			1						3		4
Desember			1						2		3
Jumlah	6	0	23	4	3	0	1	1	63	12	113
2019											
2018	14	7	34	9	7	-	1	13	44	29	154
2017	29	2	25	9	7	-	3	2	91	26	193
2016	24	1	21	11	23	-	2	25	103	26	236
2015	14	-	21	14	10	-	1	17	-	33	110

Sumber : Polres Karangasem

Tabel 2.6.8 Jumlah Advokat / Pengacara di Kabupaten Karangasem Tahun 2020

Kecamatan	Advokat	Pengacara
(1)	(2)	(3)
1. Rendang	-	-
2. Sidemen	-	-
3. Manggis	2	-
4. Karangasem	11	-
5. Abang	1	-
6. Bebandem	1	-
7. Selat	1	-
8. Kubu	-	-
Jumlah	16	0

Sumber : Pengadilan Negeri Amlapura

Tabel 2.6.9 Jumlah Perkara Pidana menurut Jenis Perkara di Kejaksaan Negeri Amlapura Tahun 2020

Jenis Perkara	Jumlah Perkara	Diselesaikan	Sisa
(1)	(2)	(3)	(4)
1. Pelanggaran Ringan	6	6	-
2. Pidana Biasa	71	47	24
3. Pidana Ekonomi	-	-	-
4. Subversi	-	-	-
5. Korupsi	-	-	-
6. Narkotika	22	9	13
7. Imigrasi	-	-	-
8. Penyelundupan	-	-	-
9. Orang Asing	-	-	-
10. Kenakalan Remaja	-	-	-
Sub Jumlah	99	62	37
11. Banding	4	1	3
12. Kasasi	2	2	-
13. Kasasi demi Kep. Umum	-	-	-
14. Grasi	-	-	-
15. Peninjauan Kembali	-	-	-
Sub Jumlah	6	3	3
Jumlah	105	65	40

Sumber : Kejaksaan Negeri Amlapura

Tabel 2.6.10 Jumlah Orang yang Melakukan Kejahatan / Pelanggaran yang Diserahkan kepada Jaksa dan Hakim Tahun 2020

Jenis Kejahatan	Dikenakan Perkara		Diserahkan pada Kejaksaan		Dituntut Dimuka Hakim	
	Indonesia	Asing	Indonesia	Asing	Indonesia	Asing
(1)	(2)	(3)	(4)	(5)	(6)	(7)
1. Ketertiban Umum	7	-	4	-	4	-
2. Pembakaran	-	-	-	-	-	-
3. Perjudian	4	-	4	-	4	-
4. Perusakan	1	-	-	-	-	-
5. Kesusilaan	5	-	4	-	4	-
6. Penculikan	-	-	-	-	-	-
7. Pembunuhan	1	-	1	-	1	-
8. Penganiayaan	10	-	7	-	7	-
9. Pencurian	19	-	11	-	11	-
10. Perampokan	-	-	-	-	-	-
11. Penggelapan	10	-	5	-	5	-
12. Narkotika & Psikotropik	22	-	14	-	14	-
13. Ekonomi	-	-	-	-	-	-
14. Lalu - Lintas	5	-	3	-	3	-
15. Pelanggaran Lalin	9	-	8	-	8	-
16. Perda	-	-	-	-	-	-
Jumlah	93	0	61	0	61	0

Sumber : Kejaksaan Negeri Amlapura

Tabel 2.6.11 Jumlah Terhukum yang Diputus oleh Pengadilan Negeri Amlapura Menurut Golongan Kejahatan dan Kewarganegaraan Tahun 2020

Golongan Kejahatan	Warga Negara		Warga Negara Asing		Jumlah
	Laki	Wanita	Laki	Wanita	
(1)	(2)	(3)	(4)	(5)	(6)
1. Kejahatan Terhadap Ketertiban Umum	2	-	-	-	2
2. Kejahatan yang membahayakan keamanan	-	-	-	-	-
3. Kejahatan Kesusilaan	4	-	-	-	4
4. Penganiayaan	7	-	-	-	7
5. Menyebabkan Mati / Luka karena Alpa	3	-	-	-	3
6. Pencurian	8	1	-	-	9
7. Penggelapan	2	3	-	-	5
8. Tindak Pidana Narkotika	9	-	-	-	9
Jumlah	35	4	0	0	39

Sumber: Kejaksaan Negeri Amlapura

Tabel 2.6.12 Jumlah Tahanan yang Tercatat dan Diputuskan / Diselesaikan Menurut Kewarganegaraan di Kejaksaan Negeri Amlapura Tahun 2020

Kewarganegaraan	Jumlah Perkara	Diselesaikan	Sisa
(1)	(2)	(3)	(4)
1. Warga Negara Indonesia	39	39	-
2. Warga Negara Asing	-	-	-
Jumlah	39	39	0

Sumber : Kejaksaan Negeri Amlapura

**Tabel 2.6.13 Jumlah Kegiatan Reserse dan Barang Bukti Pidana pada
Kejaksaan Negeri Amlapura Tahun 2020**

Jenis	Jumlah	Diselesaikan	Sisa
(1)	(2)	(3)	(4)
1. Reserse / Narkotika	22	9	13
2. Barang Bukti	-	-	-
Jumlah	22	9	13

Sumber : Kejaksaan Negeri Amlapura

Tabel2.6.14 Jumlah Denda untuk Beberapa Jenis Perkara yang telah Dijatuhkan Kejaksaan Negeri Amlapura (ribuan rupiah) Tahun 2015-2020

Tahun	Pelanggaran Ringan	Pelanggaran Ekonomi	Uang Rampasan	Ongkos Perkara / Denda	Jumlah
(1)	(2)	(3)	(4)	(5)	(6)
2015	-	-	4.817.000	6.875.500	11.692.500
2016	-	-	171.403.500	4.322.000	175.725.500
2017	28.832.000	-	3.188.000	4.229.000	36.249.000
2018	13.700.000	-	2.772.000	122.691.000	139.163.000
2019	20.050.000	-	12.678.400	4.558.000	37.286.400
2020	1.500.000	-	-	10.000	1.510.000

Sumber : Kejaksaan Negeri Amlapura

Tabel 2.6.15 Jumlah Tahanan Kejaksaan Negeri Amlapura Tahun 2020

Bulan	Sisa Bulan Lalu	Masuk Bulan Lalu	Jumlah	Diselesaikan dengan Cara					Sisa Bulan Laporan
				A	B	C	D	Jumlah	
(1)	(2)	(3)	(4)	(5)	(6)	(7)	(8)	(9)	(10)
1. Januari s/d Agustus 2019	-	81	81	81	-	-	-	81	-
Jumlah									

Sumber: Kejaksaan Negeri Amlapura

Keterangan :

1. Cara A dilimpahkan ke Pengadilan Negeri dengan cara pemeriksaan biasa
2. Cara B Dilimpahkan ke Pangadilan Negeri dengan cara pemeriksaan singkat yang dikesampingkan putus
3. Cara C dikeluarkan dari tahanan atau penangguhan penahanan
4. Cara D dikirm ke kejaksaan lain atau instansi lain

Tabel 2.6.16 Sisa Tahanan Kejaksaan Negeri Amlapura menurut Jenis Pidana Tahun 2020

Bulan	Jenis Pidana						
	Umum	Ekonomi	Subversi	Korupsi	Narkotika	Imigrasi	Senjata Api
(1)	(2)	(3)	(4)	(5)	(6)	(7)	(8)
1. Januari	-	-	-	-	-	-	-
2. Februari	-	-	-	-	-	-	-
3. Maret	-	-	-	-	-	-	-
4. April	-	-	-	-	-	-	-
5. Mei	-	-	-	-	-	-	-
6. Juni	-	-	-	-	-	-	-
7. Juli	-	-	-	-	-	-	-
8. Agustus	-	-	-	-	-	-	-
9. September	-	-	-	-	-	-	-
10. Oktober	-	-	-	-	-	-	-
11. November	-	-	-	-	-	-	-
12. Desember	-	-	-	-	-	-	-
Jumlah	-	-	-	-	-	-	-

Sumber : Kejaksaan Negeri Amlapura

Tabel 2.6.17 Jumlah Pelanggar Hukum / Tersangka dan Tertuduh menurut Golongan Pelaku Tahun 2014-2020

Tahun	Golongan Pelaku						Jumlah
	Dewasa		Anak – anak		Orang Asing		
	Laki – laki	Wanita	Laki – laki	Wanita	Laki – laki	Wanita	
(1)	(2)	(3)	(4)	(5)	(6)	(7)	(8)
2014	126	-	4	-	-	-	130
2015	50	2	-	-	1	-	53
2016	114	3	2	-	-	-	119
2017	70	4	10	-	1	-	85
2018	64	3	-	-	-	-	67
2019	77	2	7	-	2	-	88
2020	80	10	3	-	-	-	93

Sumber : Kejaksaan Negeri Amlapura

BAB III

SUMBER DAYA ALAM



PERTANIAN



III.1. PERTANIAN

Hingga saat ini pertanian masih menjadi sektor utama pendukung perekonomian Karangasem. Hal ini ditunjukkan oleh besarnya *share* terhadap Produk Domestik Regional Bruto (PDRB) Kabupaten Karangasem yang menunjukkan nilai terbesar dibandingkan sektor lainnya.

Kenaikan produksi terjadi pada komoditi ubu kayu dan jagung. Sementara komoditi ubu jalar dan kacang tanah di tahun 2020 mengalami penurunan produksi.

Untuk komoditas buah-buahan, tidak seperti tahun sebelumnya, di Tahun 2020 ini pisang merupakan komoditas utama yang dihasilkan, hingga mencapai 20.521 ton, yang di Tahun 2019 hanya mencapai 19.548 ton. Pisang ini banyak dihasilkan di Kecamatan Manggis. Sedangkan salak di Tahun 2020 ini menduduki peringkat pertama dengan nilai produksi 12.641 ton. Salak banyak dihasilkan di Kecamatan Bebandem dan Selat. Pada tahun 2019 produksinya bahkan mencapai 17.297 ton.

Kondisi Karangasem yang sebagian wilayahnya merupakan pantai dengan iklim yang cenderung kering menyebabkan kelapa dan jambu mete tumbuh subur di wilayah ini. Kedua tanaman tersebut merupakan komoditas perkebunan yang cukup menjadi andalan. Pada tahun 2020 ini Produksi Perkebunan Kelapa tahun ini mencapai 14.730,71 sedangkan produksi tanaman perkebunan jambu mete mencapai 2.684,24 ton.

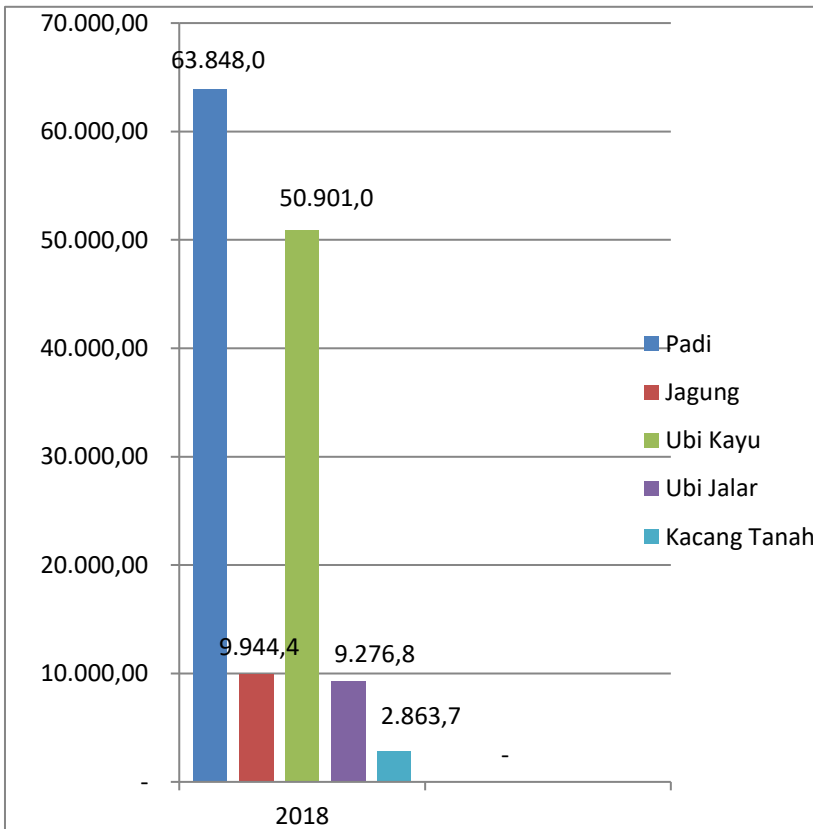
Untuk kawasan hutan sendiri, hampir seluruh wilayah hutan di kabupaten ini berupa hutan lindung, yang luasnya mencapai 13.996,12Ha. Sedangkan Total Luas Lahan Kritis dan Sangat Kritis Mencapai 13.188,25 Ha., paling banyak terdapat di Kecamatan Kubu dengan luas 7.712,9Ha.

Sedangkan untuk subsektor peternakan, jenis ternak besar yang banyak diusahakan di Karangasem adalah ternak sapi. Pada tahun 2020, jumlah babi di kabupaten ini mencapai 21.988 ekor. Sedangkan untuk ternak kecil, didominasi oleh

kambing dengan jumlah mencapai 846ekor. Untuk ternak unggas, jenis ternak yang paling banyak dikembangkan adalah ayam ras pedaging sebanyak 3.059.562 ekor.

Karena separuh kecamatan di wilayah Kabupaten Karangasem dibatasi oleh laut, maka perikanan, khususnya perikanan laut turut menopang perekonomian Karangasem. Besarnya produksi perikanan laut pada tahun 2020 mencapai 25.991 ton dengan nilai Rp. 663.395.395.000,00. Adapun komoditas perikanan yang banyak dihasilkan adalah ikan ekor kuningdengan produksi mencapai 8.805 ton.

Gambar: 4
Perkembangan Produksi Padi dan Palawija di Kabupaten Karangasem
Tahun 2020



Tabel 3.1.1 Luas Lahan menurut Penggunaannya di Kabupaten Karangasem Tahun 2020

Rincian	Luas (Ha)	Persentase
(1)	(2)	(3)
Lahan Pertanian		
a. Lahan Sawah		
<input type="checkbox"/> Irigasi	7.123,00	8,48
<input type="checkbox"/> Tadah Hujan	15,00	0,02
<input type="checkbox"/> Rawa Pasang Surut	-	-
<input type="checkbox"/> Rawa Lebak	-	-
b. Lahan Pertanian Bukan Sawah		
<input type="checkbox"/> Tegal / Kebun	17.309,00	20,62
<input type="checkbox"/> Ladang / Huma	-	-
<input type="checkbox"/> Perkebunan	30.544,00	36,38
<input type="checkbox"/> Ditanami Pohon / Hutan Rakyat	4.607,00	5,49
<input type="checkbox"/> Padang Pengembalaan Rumput	-	-
<input type="checkbox"/> Sementara Tidak Diusahakan	111,00	0,13
<input type="checkbox"/> Lainnya (Tambak, Kolam, Empang, Hutan Negara, dll)	14.870	17,71
Lahan Bukan Pertanian (Jalan, Pemukiman, Perkantoran, Sungai, dll)	9.375,00	11,17
Jumlah	83.954,00	100,00
2019	83.954,00	100,00
2018	83.954	100,00
2017	83.954	100,00
2016	83.954	100,00
2015	83.954	100,00

Sumber : Dinas Pertanian Kabupaten Karangasem

Tabel 3.1.2 Luas Panen, Rata – rata Hasil, dan Produksi Tanaman Pangan Dirinci Menurut Jenis Komoditi Tahun 2020

Rincian	Luas Panen (Ha)	Rata-rata Hasil (Kw/Ha)	Produksi (Ton)
(1)	(2)	(3)	(4)
01. Padi			
a. Padi Sawah	10.905,1	61,65	63,848,0
b. Padi ladang			
02. Jagung	4.930,4	29,91	9.944,4
03. Ubi Kayu	4.348,2	115,79	50,901,0
04. Ubi Jalar	834,8	113,41	9.276,8
05. Kacang Tanah	2.220,6	12,05	2.863,7
06. Kacang Kedelai	-	-	-
07. Kacang Hijau	-	-	-

Sumber : Dinas Pertanian Kabupaten Karangasem

Tabel 3.1.3 Luas Panen, Rata – rata Hasil, dan Produksi Tanaman Padi Sawah menurut Kecamatan Tahun 2020

Kecamatan	Luas Panen (Ha)	Rata-rata Hasil (Kw/Ha)	Produksi (Ton)
(1)	(2)	(3)	(4)
01. Rendang	1.127,0	60,52	6.592,4
02. Sidemen	1.263,5	56,68	6.921,1
03. Manggis	586,9	64,42	3.654,2
04. Karangasem	3.147,5	54,53	16.589,0
05. Abang	1.332,0	64,16	8.260,1
06. Bebandem	1.927,2	64,54	12.020,9
07. Selat	1.521,0	66,73	9.810,2
08. Kubu	-	-	-
Jumlah	10.905,1	61,65	63.848,0
2019	12.225,3	64,02	75.638,9
2018	10.586,80	67,62	71.590,48
2017	10.845,10	62,27	67.537,59
2016	10.341,60	60,97	63.047,74
2015	10.082,00	64,14	71.077,84

Sumber : Dinas Pertanian Kabupaten Karangasem

Tabel 3.1.4 Luas Panen, Rata – rata Hasil, dan Produksi Padi Ladang menurut Kecamatan Tahun 2020

Kecamatan	Luas Panen (Ha)	Rata-rata Hasil (Kw/Ha)	Produksi (Ton)
(1)	(2)	(3)	(4)
01. Rendang	-	-	-
02. Sidemen	-	-	-
03. Manggis	-	-	-
04. Karangasem	-	-	-
05. Abang	-	-	-
06. Bebandem	-	-	-
07. Selat	-	-	-
08. Kubu	-	-	-
Jumlah	-	-	-
2019	0	0	0
2018	0	0	0
2017	0	0	0
2016	0	0	0
2015	0	0	0

Sumber : Dinas Pertanian Kabupaten Karangasem

Tabel 3.1.5 Luas Panen, Rata – rata Hasil, dan Produksi Jagung menurut Kecamatan Tahun 2020

Kecamatan	Luas Panen (Ha)	Rata-rata Hasil (Kw/Ha)	Produksi (Ton)
(1)	(2)	(3)	(4)
01. Rendang	2,0	50,92	9,8
02. Sidemen	41,0	41,71	165,3
03. Manggis	136,6	23,05	304,3
04. Karangasem	838,2	17,71	1.469,1
05. Abang	1.050,5	33,56	3.469,6
06. Bebandem	74,2	26,90	192,7
07. Selat	-	-	-
08. Kubu	2.788,0	15,54	4.333,5
Jumlah	4.930,4	29,91	9.944,4
2019			
2018	3.424,00	18,88	6.464,72
2017	4.627,00	12,72	5.883,28
2016	6.573,00	16,29	10.705,26
2015	6.253,00	16,57	10.362,52

Sumber : Dinas Pertanian Kabupaten Karangasem

Tabel 3.1.6 Luas Panen, Rata – rata Hasil, dan Produksi Ubi Kayu menurut Kecamatan Tahun 2020

Kecamatan	Luas Panen (Ha)	Rata-rata Hasil (Kw/Ha)	Produksi (Ton)
(1)	(2)	(3)	(4)
01. Rendang	234,0	114,36	2.599,7
02. Sidemen	-	-	-
03. Manggis	-	-	-
04. Karangasem	24,2	116,17	281,0
05. Abang	182,0	119,13	2.168,1
06. Bebandem	39,0	112,58	439,1
07. Selat	35,0	115,12	402,9
08. Kubu	3.834,0	117,40	45.010,2
Jumlah	4.348,2	115,79	50.901,0
2019	4.356,0	117,12	51.015,7
2018	3.758,30	122,42	46.010,30
2017	4.846,70	63,96	30.998,81
2016	4.997,71	140,71	70.317,48
2015	5.605,00	98,40	55.150,56

Sumber : Dinas Pertanian Kabupaten Karangasem

Tabel 3.1.7 Luas Panen, Rata – rata Hasil, dan Produksi Ubi Jalar menurut Kecamatan Tahun 2020

Kecamatan	Luas Panen (Ha)	Rata-rata Hasil (Kw/Ha)	Produksi (Ton)
(1)	(2)	(3)	(4)
01. Rendang	426,0	115,66	4.778,7
02. Sidemen	65,0	112,71	708,1
03. Manggis	-	-	-
04. Karangasem	3,8	120,96	45,4
05. Abang	21,0	105,71	218,1
06. Bebandem	75,0	113,15	848,7
07. Selat	235,0	112,41	2.576,0
08. Kubu	9,0	113,28	102,0
Jumlah	834,8	113,41	9.276,8
2019	412,0	110,16	4.538,4
2018	456,20	213,16	9.724,51
2017	931,40	191,79	17.862,97
2016	1.359,40	154,76	21.038,54
2015	1.345,00	107,46	14.453,64

Sumber : Dinas Pertanian Kabupaten Karangasem

Tabel 3.1.8 Luas Panen, Rata – rata Hasil, dan Produksi Kacang Tanah menurut Kecamatan Tahun 2020

Kecamatan	Luas Panen (Ha)	Rata-rata Hasil (Kw/Ha)	Produksi (Ton)
(1)	(2)	(3)	(4)
01. Rendang	17,0	11,61	19,1
02. Sidemen	272,0	13,19	346,8
03. Manggis	44,2	13,10	56,0
04. Karangasem	173,3	9,74	722,1
05. Abang	128,0	14,48	182,5
06. Bebandem	199,2	12,35	237,8
07. Selat	222,0	13,23	284,2
08. Kubu	1.165,0	8,72	1.015,4
Jumlah	2.220,6	12,05	2.863,7
2019	2.343,1	11,17	2.616,2
2018	1.405,60	11,87	1.668,05
2017	2.238,00	9,11	2.308,26
2016	3.198,00	9,12	2.917,39
2015	3.240,00	9,42	3.052,26

Sumber : Dinas Pertanian Kabupaten Karangasem

Tabel 3.1.9 Luas Panen, Rata – rata Hasil, dan Produksi Kacang Kedelai menurut Kecamatan Tahun 2020

Kecamatan	Luas Panen (Ha)	Rata-rata Hasil (Kw/Ha)	Produksi (Ton)
(1)	(2)	(3)	(4)
01. Rendang	-	-	-
02. Sidemen	-	-	-
03. Manggis	-	-	-
04. Karangasem	-	-	-
05. Abang	-	-	-
06. Bebandem	-	-	-
07. Selat	-	-	-
08. Kubu	-	-	-
Jumlah	-	-	-
2019	-	-	-
2018	-	-	-
2017	-	-	-
2016	-	-	-
2015	-	-	-

Sumber : Dinas Pertanian Kabupaten Karangasem

Tabel 3.1.10 Luas Panen, Rata – rata Hasil, dan Produksi Kacang Hijau menurut Kecamatan Tahun 2020

Kecamatan	Luas Panen (Ha)	Rata-rata Hasil (Kw/Ha)	Produksi (Ton)
(1)	(2)	(3)	(4)
01. Rendang	-	-	-
02. Sidemen	-	-	-
03. Manggis	-	-	-
04. Karangasem	-	-	-
05. Abang	-	-	-
06. Bebandem	-	-	-
07. Selat	-	-	-
08. Kubu	-	-	-
Jumlah	-	-	-
2019	-	-	-
2018	-	-	-
2017	-	-	-
2016	-	-	-
2015	305,0	11,66	355,6

Sumber : Dinas Pertanian Kabupaten Karangasem

Tabel 3.1.11 Perkembangan Luas Panen Tanaman Pangan di Kabupaten Karangasem Tahun 2015-2020

(Hektar)

Rincian	2015	2016	2017	2018	2019	2020
(1)	(2)	(3)	(4)	(5)	(6)	
01. Padi						
□ Padi Sawah	11.082	10.342,0	10.845,1	10.953,8	12.225,3	10.905,1
□ Padi Ladang	-	-	-	-	-	-
02. Jagung	6.253,0	6.573,7	6.629,1	3.462,4	4.968,1	4.950,9
03. Ubi Kayu	5.605,0	4.997,1	4.846,7	3.764,0	4.356,0	4.348,2
04. Ubi Jalar	1.345,0	1.359,5	931,6	467,2	412,0	834,0
05. Kacang Tanah	3.240,0	3.197,9	2.237,9	1.435,3	2.343,1	2.220,6
06. Kacang Kedele	44,0	27,6	7,8	32,2	39,5	-
07. Kacang Hijau						

Sumber : Dinas Pertanian Kabupaten Karangasem

Tabel 3.1.12 Perkembangan Produksi Tanaman Pangan di Kabupaten Karangasem Tahun 2015-2020

(Ton)

Rincian	2015	2016	2017	2018	2019	2020
(1)	(2)	(3)	(4)	(5)	(6)	
01. Padi						
☐ Padi Sawah	71.077,8	63.047,7	67.537,6	71.590,5	75.638,9	63.848,0
☐ Pd Ladang	-	-	-	-	-	-
02. Jagung	10.362,5	10.705,3	5.883,3	6.464,7	10.656,5	9.944,5
03. Ubi Kayu	55.150,6	70.317,5	30.998,8	46.010,3	51.015,7	50.901,0
04. Ubi Jalar	14.453,6	21.038,5	17.863,0	9.724,5	4.538,4	9.276,8
05. Kacang Tanah	3.052,3	2.917,4	2.038,3	1.668,1	2.616,2	2.863,7
06. Kacang Kedele	41,3	30,33	7,8	35,1	45,8	-
07. Kacang Hijau	-	-	-	-	-	-

Sumber : Dinas Pertanian Kabupaten Karangasem

Tabel 3.1.13 Luas Panen dan Produksi Tanaman Sayur – Sayuran Dirinci per Kecamatan menurut Jenis Komoditi di Kabupaten Karangasem Tahun 2020

Kecamatan	Bawang Merah		Bawang Putih		Cabai Besar + Kecil	
	Luas Panen (Ha)	(Ton)	Luas Panen (Ha)	Produksi (Ton)	Luas Panen (Ha)	Produksi (Ton)
(1)	(2)	(3)	(4)	(5)	(6)	(7)
01. Rendang	15	221	-	-	19	173
02. Sidemen	9	143	-	-	704	5.537
03. Manggis	-	-	-	-	-	-
04. Karangasem	4	66	-	-	1	17
05. Abang	-	-	-	-	1	0
06. Bebandem	1	8	-	-	15	23
07. Selat	1	15	-	-	86	890
08. Kubu	-	-	-	-	52	81
Jumlah	30	452	-	-	878	5.230
2019	30	452	-	-	878	5.230
2018	74	1.050	-	-	1.680	12.087
2017	82	1.004	-	-	2.114	16.080
2016	48	504,00	2	11	2.018	15.706
2015	40	407,00	10	48,00	1.867	17.289,00

Sumber : Dinas Pertanian Kabupaten Karangasem

Catatan : *) Angka 0 menunjukkan bahwa produksi yang dihasilkan kurang dari 1 ton sedangkan tanda – (strip) menunjukkan bahwa tidak ada produksi yang dihasilkan

Lanjutan Tabel 3.1.13

Kecamatan	Tomat		Kacang Panjang		Buncis	
	Luas Panen (Ha)	Produksi (Ton)	Luas Panen (Ha)	Produksi (Ton)	Luas Panen (Ha)	Produksi (Ton)
(1)	(8)	(9)	(10)	(11)	(12)	(13)
01. Rendang	11	299	-	-	39	663
02. Sidemen	-	-	175	2.074	5	60
03. Manggis	-	-	-	-	-	-
04. Karangasem	-	-	3	25	-	-
05. Abang	-	-	-	-	-	-
06. Bebandem	-	-	10	150	-	-
07. Selat	-	-	33	389	3	10
08. Kubu	-	-	-	-	-	-
Jumlah	11	299	221	2.637	47	733
2019	11	299	221	2.637	47	733
2018	72	1.838	274	1.757	155	1.989
2017	85	3.848	257	2.633	91	2.188
2016	112	4.695,00	670	3.504,00	248	3.031,00
2015	236	4.770,00	365	2.024,00	262	3.133,00

Sumber : Dinas Pertanian Kabupaten Karangasem

Catatan : *) Angka 0 menunjukkan bahwa produksi yang dihasilkan kurang dari 1 ton sedangkan tanda – (strip) menunjukkan bahwa tidak ada produksi yang dihasilkan

Lanjutan Tabel 3.1.13

Kecamatan	Kangkung		Bayam		Ketimun	
	Luas Panen (Ha)	Produksi (Ton)	Luas Panen (Ha)	Produksi (Ton)	Luas Panen (Ha)	Produksi (Ton)
(1)	(14)	(15)	(16)	(17)	(18)	(19)
01. Rendang	-	-	-	-	9	164
02. Sidemen	-	-	-	-	5	75
03. Manggis	-	-	-	-	-	-
04. Karangasem	2	23	-	-	1	15
05. Abang	-	-	-	-	-	-
06. Bebandem	-	-	-	-	6	35
07. Selat	-	-	-	-	1	10
08. Kubu	-	-	-	-	-	-
Jumlah	2	23	-	-	22	289
2019	2	23	-	-	22	289
2018	32	180	-	-	58	991
2017	50	657	-	-	61	2.824
2016	59	435,54	1	-	56	1.764
2015	41	0,00	-	-	157	2.752,00

Sumber : Dinas Pertanian Kabupaten Karangasem

Catatan : *) Angka 0 menunjukkan bahwa produksi yang dihasilkan kurang dari 1 ton sedangkan tanda – (strip) menunjukkan bahwa tidak ada produksi yang dihasilkan

Tabel 3.1.14 Luas Panen dan Produksi Tanaman Buah – Buah Dirinci per Kecamatan menurut Jenis Komoditi di Kabupaten Karangasem Tahun 2020

Kecamatan	Adpokat		Duku/Langsar		Durian	
	Luas Panen (Ph)	Produksi (Ton)	Luas Panen (Ph)	Produksi (Ton)	Luas Panen (Ph)	Produksi (Ton)
(1)	(2)	(3)	(4)	(5)	(6)	(7)
01. Rendang	3.026	73	-	-	4.256	284
02. Sidemen	16	1	-	-	7.294	416
03. Manggis	30	1	500	15	5.300	318
04. Karangasem	1.255	26	868	12	4.932	1.577
05. Abang	727	25	1.884	34	12.464	703
06. Bebandem	4.520	167	1.351	27	13.153	662
07. Selat	300	11	-	-	11.530	716
08. Kubu	-	-	-	-	164	82
Jumlah	9.874	302	4.603	88	59.093	3.338
2019	9.874	302	4.603	88	59.093	3.338
2018	5.145	278	3.096	126	46.386	4.217
2017	10.728	1.700	4.700	201	18.039	2.922
2016	11.435	1.643	4.952	163,00	32.401	2.245,00
2015	7.663	347,00	7.428	251,00	42.038	2448,00

Sumber : Dinas Pertanian Kabupaten Karangasem

Catatan : *) Angka 0 menunjukkan bahwa produksi yang dihasilkan kurang dari 1 ton sedangkan tanda – (strip) menunjukkan bahwa tidak ada produksi yang dihasilkan

Lanjutan Tabel 3.1.14

Kecamatan	Jambu Biji		Jambu Air		Mangga	
	Luas Panen (Ph)	Produksi (Ton)	Luas Panen (Ph)	Produksi (Ton)	Luas Panen (Ph)	Produksi (Ton)
(1)	(8)	(9)	(10)	(11)	(12)	(13)
01. Rendang	3.187	62	714	17	-	-
02. Sidemen	-	-	-	-	1.479	67
03. Manggis	-	-	-	-	15.687	726
04. Karangasem	480	4	3.448	83	75.660	3.500
05. Abang	4.551	40	157	4	2.350	49
06. Bebandem	10.794	341	743	23	520	41
07. Selat	-	-	750	20	-	-
08. Kubu	610	78	652	13	139.425	7.354
Jumlah	19.622	456	6.464	160	235.121	11.737
2019	12.832	384	3.265	171	158.897	13.409
2018	25.639	267	6.082	212	250.593	15.751
2017	23.775	345	5.512	323	260.588	17.619
2016	28.135	314,00	5.274	317	226.571	14.240,00
2015	22.857	233,00	3.356	79,00	151.274	6.583,00

Sumber : Dinas Pertanian Kabupaten Karangasem

Catatan : *) Angka 0 menunjukkan bahwa produksi yang dihasilkan kurang dari 1 ton sedangkan tanda - (strip) menunjukkan bahwa tidak ada produksi yang dihasilkan

Lanjutan Tabel 3.1.14

Kecamatan	Manggis		Nangka/Cempedak		Nenas	
	Luas Panen (Ph)	Produksi (Ton)	Luas Panen (Ph)	Produksi (Ton)	Luas Panen (Ph)	Produksi (Ton)
(1)	(14)	(15)	(16)	(17)	(18)	(19)
01. Rendang	10.423	395	37.274	2.571	2.277	3
02. Sidemen	1.322	38	6.123	407	24	0
03. Manggis	1.845	83	14.765	985	52.490	91
04. Karangasem	6.683	116	22.788	1.479	1.476	2
05. Abang	1.936	58	4.630	322	34.609	66
06. Bebandem	3.736	75	11.471	753	30.921	56
07. Selat	2.365	69	8.380	574	-	-
08. Kubu	-	-	2.492	173	-	-
Jumlah	28.310	833	107.923	7.263	121.797	218
2019	19.390	921	52.435	10.486	90.692	236
2018	32.515	1.399	147.467	9.238	268.178	468
2017	18.772	766	146.387	12.037	138.477	186
2016	24.140	1.055,00	157.421	8.883,00	131.684	170,00
2015	20.559	596,00	174.243	7.522,00	75.442	85,00

Sumber : Dinas Pertanian Kabupaten Karangasem

Catatan : *) Angka 0 menunjukkan bahwa produksi yang dihasilkan kurang dari 1 ton sedangkan tanda – (strip) menunjukkan bahwa tidak ada produksi yang dihasilkan

Lanjutan Tabel 3.1.14

Kecamatan	Jeruk Siam + Besar		Pisang		Rambutan	
	Luas Panen (Ph)	Produksi (Ton)	Luas Panen (Ph)	Produksi (Ton)	Luas Panen (Ph)	Produksi (Ton)
(1)	(20)	(21)	(22)	(23)	(24)	(25)
01. Rendang	1.577	44	85.585	574	23	1
02. Sidemen	-	-	1.750	16	3.111	104
03. Manggis	-	-	1.768.350	176.631	3.206	151
04. Karangasem	1.322	17	4.768	21	4.900	164
05. Abang	112	4	30.667	258	4.484	150
06. Bebandem	10.318	258	78.004	687	3.238	97
07. Selat	1.500	34	125.655	1.117	897	30
08. Kubu	5.245	63	19.763	186	-	-
Jumlah	3.716	420	2.114.542	20.521	19.859	697
2019	9.946	374	569.777	19.548	16.068	678
2018	11.489	278	1.964.036	19.281	19.927	618
2017	20.784	4.437	1.948.398	17.669	10.358	427
2016	16.062	246,00	1.146.606	10.666,00	40.815	590,00
2015	14.285	367,00	1.974.969	17.377,00	25.587	438,00

Sumber : Dinas Pertanian Kabupaten Karangasem

Catatan : *) Angka 0 menunjukkan bahwa produksi yang dihasilkan kurang dari 1 ton sedangkan tanda - (strip) menunjukkan bahwa tidak ada produksi yang dihasilkan

Lanjutan Tabel 3.1.14

Kecamatan	Salak		Sawo		Pepaya	
	Luas Panen* (Ph)	Produksi (Ton)	Luas Panen (Ph)	Produksi (Ton)	Luas Panen (Ph)	Produksi (Ton)
(1)	(26)	(27)	(28)	(29)	(30)	(31)
01. Rendang	210.142	486	3.317	88	179	20
02. Sidemen	16.031	53	-	-	246	9
03. Manggis	2.500	8	13.500	1.180	255	7
04. Karangasem	1.155	5	2.320	40	3.366	23
05. Abang	721	1	3.676	77	38.054	715
06. Bebandem	2.998.567	12.641	1.466	50	16.365	231
07. Selat	2.576.253	8.582	130	4	9.050	90
08. Kubu	-	-	5.947	92	3.118	23
Jumlah	5.805.369	21.774	30.356	1.530	70.633	1.117
2019	6.238.431	22.193	16.353	1.766	23.982	1.032
2018	4.108.312	18.622	56.708	1.970	59.160	593
2017	5.943.944	21.308	64.204	2.123	66.139	483
2016	6.728.613	18.733,00	63.226	2.289,00	80.248	561,00
2015	7.058.904	24.389,00	59.495	1.957,00	69.896	787,00

Sumber : Dinas Pertanian Kabupaten Karangasem

- Catatan :
- Khusus untuk salak, luas panen yang dimaksud disini merupakan luas panen terbesar selama 4 triwulan, bukan jumlah luas panen selama setahun.
 - *) Angka 0 menunjukkan bahwa produksi yang dihasilkan kurang dari 1 ton sedangkan tanda - (strip) menunjukkan bahwa tidak ada produksi yang dihasilkan.

Tabel 3.1.15 Luas Lahan Pertanian Sawah menurut Kecamatan dan Jenisnya Tahun 2020

(Ha)

Kecamatan	Sawah Irigasi	Sawah Tadah Hujan	Sawah Pasang Surut	Sawah Lebak
(1)	(2)	(3)	(4)	(5)
01. Rendang	1,031.00	-	-	-
02. Sidemen	1,248.00	-	-	-
03. Manggis	586.00	-	-	-
04. Karangasem	1,565.00	-	-	-
05. Abang	744.00	10.00	-	-
06. Bebandem	995.00	-	-	-
07. Selat	962.00	-	-	-
08. Kubu	-	-	-	-
Jumlah	7,131.00	10.00	0.00	0.00

Sumber : Dinas Pertanian Kabupaten Karangasem

Tabel3.1.17 Luas Lahan Pertanian Bukan Sawah Menurut Kecamatan dan Jenisnya Tahun 2020

(Ha)

Kecamatan	Lahan Tegal/ Kebun	Lahan Ladang/ Huma	Lahan Perkebunan	Lahan Ditanami Pohon / Hutan Rakyat
(1)	(2)	(3)	(4)	(5)
01. Rendang	3,168.00	-	1,307.00	22.00
02. Sidemen	65.00	-	1,403.00	390.00
03. Manggis	290.00	-	4,966.00	328.00
04. Karangasem	1,153.00	-	3,806.00	169.00
05. Abang	2,112.00	-	7,522.00	568.00
06. Bebandem	3,166.00	-	2,387.00	125.00
07. Selat	2,215.00	-	1,589.00	524.00
08. Kubu	5,136.00	-	7,566.00	2,480.00
Jumlah	17,305.00	0.00	30,546.00	4,606.00

Sumber : Dinas Pertanian Kabupaten Karangasem

Lanjutan Tabel 3.1.17

(Ha)

Kecamatan	Lahan Padang Penggembalaan Rumput	Lahan Sementara Tidak Diusahakan	Lahan Lainnya (Tambak, Kolam, Empang)	Hutan Negara
(1)	(6)	(7)	(8)	(9)
01. Rendang	-	-	-	4,705.00
02. Sidemen	-	-	1.00	-
03. Manggis	-	-	228.00	-
04. Karangasem	-	-	494.00	-
05. Abang	-	2.00	1.00	1,289.00
06. Bebandem	-	-	8.00	1,055.00
07. Selat	-	-	2.00	1,002.00
08. Kubu	-	109.00	55.00	6,030.00
Jumlah	0.00	111.00	789.00	14.081.00

Sumber : Dinas Pertanian Kabupaten Karangasem

**Tabel 3.1.17 Luas Lahan Bukan Pertanian Menurut Kecamatan
Tahun 2020**

Kecamatan	Luas Lahan
(1)	(2)
01. Rendang	747.00
02. Sidemen	420.00
03. Manggis	593.00
04. Karangasem	2,162.00
05. Abang	1,166.00
06. Bebandem	425.00
07. Selat	1,750.00
08. Kubu	2,112.00
Jumlah	9.375.00

Sumber : Dinas Pertanian Kabupaten Karangasem

KEHUTANAN



Tabel 3.2.1

**Luas Kawasan Hutandan Luar Kawasan Hutan
Tahun 2020**

No.	Kabupaten/ Kota	Luasan Lahan Kritis						Jumlah Total
		Dalam Kawasan Hutan			Luar Kawasan Hutan			
		Kritis	Sangat Kritis	Jumlah	Kritis	Sangat Kritis	Jumlah	
		Ha	Ha	Ha	Ha	Ha	Ha	
1	2	3	4	5	6	7	8	9
1	Jembrana	111,23	-	111,23	59,9	-	59,9	59,9
2	Buleleng	2.995,71	-	2.995,71	6.593,40	-	6.593,40	6.593,40
3	Tabanan	158,94	-	158,94	1.738,70	-	1.738,70	1.738,70
4	Badung	8,96	-	8,96	705,8	-	705,8	705,8
5	Denpasar	-	-	-	-	-	-	-
6	Gianyar	-	-	-	334,1	-	334,1	334,1
7	Klungkung	1,33	-	1,33	775,3	-	775,3	775,3
8	Bangli	3.008,11	-	3.008,11	3.240,90	-	3.240,90	3.240,90
9	Karangasem	2.227,57	-	2.227,57	11.828,10	-	11.828,10	11.828,10
Jumlah		8.511,85	0	8.511,85	25.276,20	0	25.276,20	25.276,20

Sumber :Dinas Kehutanan Prov.Bali

Tabel 3.2.2

**Kegiatan Penanaman dan Rehabilitasi Hutandan
Lahanserta Bali Hijau Tahun 2020**

No	Lokasi		Kegiatan	Target	Realisasi	Jenis Bibit	Sumber Dana	Ket.
	KPH/Kab	RPH		(Ha)	(Ha)			
				5	6			
1	2	3	4	5	6	7	8	9
1	UPT KPH BALI UTARA BULELENG		KBR KBD	310 100	310 100		DAK DAK	
2	UPT KPH BALI BARAT JEMBRANA		KBD	80	80		DAK	
3	UPT KPH BALI TIMUR KABUPATEN BANGLI KABUPATEN KARANGASEM		KBR KBD	524,2 164	524,2 164		DAK DAK	
4	UPT KPH BALI SELATAN KABUPATEN TABANAN KABUPATENBA DUNG KODYA DENPASAR KABUPATEN KLUNGKUNG		KBR KBD	90 70	90 70		DAK DAK	

Tabel 3.2.3 Volume Kegiatan Penghijauan dan Konservasi Tanah (Pembuatan Hutan Rakyat) di Kabupaten Karangasem Tahun 2015-2020

Kecamatan	Desa	Luas (Unit/Ha)					
		2015	2016	2017	2018	2019	2020
(1)	(2)	(3)	(4)	(5)	(6)	(7)	(8)
Rendang	Besakih		50	50		150	150
	Pempatan	62.50				150	150
	Rendang	62.50					
Sidemen	Lokasari						
	Talibeng						
	Sinduwati						
Manggis	Sangkan Gunung						
	Gegelang						
	Manggis						
Karangasem	Antiga						
	Antiga Kelod		50				
	Padang Bai						
Abang	Seraya Barat			50			
	Seraya Timur		50				
	Seraya						
Bebandem	Purwakerti		50				
	Nawakerti						
	Tista			50			
Bebandem	Datah						
	Pidpid						
	Tiyung Tali		50				
Bebandem	Bunutan						
	Culik						
	Jungutan						
	Buana Giri	62.50					

Lanjutan Tabel 3.2.3

Kecamatan	Desa	Luas (Unit/Ha)					2020
		2015	2016	2017	2018	2019	
(1)	(2)	(3)	(4)	(5)	(6)	(7)	(8)
Selat	Sebudi		50	50		50	50
	Amerta Buana						
Kubu	Tulamben						
	Baturinggit					50	50
	Ban	62.50	50	50		50	50
	Dukuh		50			50	50
	Tianyar Tengah	62.50	50	50		200	200
	Tianyar Barat						
	Tianyar		50				
	Kubu						

Sumber : Dinas Kehutanan Prov.Bali

Tabel 3.2.4

Luas Lahan Kritis per Kecamatan
di Kabupaten Karangasem Tahun 2020

Kecamatan	Luas Wilayah (Ha)	Dalam Kawasan Hutan (Kritis + Sangat Kritis) (Ha)	Luar Kawasan Hutan (Kritis + Sangat Kritis) (Ha)	Total Luas Lahan Kritis dan Sangat Kritis	Persentase dari Luas Wilayah
(1)	(2)	(3)	(4)	(5)	(6)
01. Rendang			191		
02. Sidemen			64.9		
03. Manggis			1.550.5		
04. Karangasem			777.5		
05. Abang			1.659.9		
06. Bebandem			1.577.1		
07. Selat			510.5		
08. Kubu			5.496.9		
Jumlah			11.801.3		

Sumber : Dinas Kehutanan Prov.Bali

Tabel 3.2.5 Volume Kegiatan KBR (Kebun Bibit Rakyat) Tahun 2020

Kecamatan	Desa	Luas (Unit/Ha)
(1)	(2)	(3)
Rendang	Pempatan Menanga Besakih Rendang Nongan	50
Sidemen	Sangkan Gunung Kerta Buana Tri Eka Buana Sidemen Talibeng	39
Manggis	Tenganan Manggis Selumbung Antiga Pesedahan Ngis Antiga Kelod Gegelang Ulakan	
Karangasem	Bukit Seraya Seraya Barat Seraya Timur Bugbug Pertima Tegallingah Tumbu	25
Abang	Abang Nawakerti Ababi Pidpid Datah Labasari Kerta Mandala Purwakerti Bunutan	25

Lanjutan Tabel 3.2.5

Kecamatan	Desa	Luas (Unit/Ha)
(1)	(2)	(3)
Bebandem	Tiyang Tali Tri Buana Tista Culik	
	Jungutan Buana Giri Bebandem Macang	
Selat	Sebudi	97
	Muncan	
	Duda	
	Duda Timur	35
	Duda Utara	
Kubu	Selat	
	Pering Sari	
	Amerta Buana	
	Tulamben	25
	Dukuh	25
	Ban	75
	Baturinggit	
	Sukadana	
	Tianyar Barat	53.2
Tianyar Tengah		
Tianyar		
Kubu		

Sumber : Data : BP.DAS

Tabel 3.2.5 Volume Kegiatan KBR (Kebun Bibit Rakyat) Tahun 2020

No.	Kabupaten/ Kota	LuasanLahanKritis						Jumlah Total
		DalamKawasanHutan			LuarKawasanHutan			
		Kritis	SangatKritis	Jumlah	Kritis	SangatKritis	Jumlah	
		(Ha)	(Ha)	(Ha)	(Ha)	(Ha)	(Ha)	
1	2	3	4	5	6	7	8	9
1	Jembrana	111,23			59,9			171,13
2	Buleleng	2.995,71			6.593,40			9.589,11
3	Tabanan	158,94			1.738,70			1.897,64
4	Badung	8,96			705,8			714,76
5	Denpasar	-			-			0
6	Gianyar	-			334,1			334,1
7	Klungkung	1,33			775,3			776,63
8	Bangli	3.008,11			3.240,90			6.249,01
9	Karangasem	2.227,57			11.828,10			14.055,67
	Jumlah	8.511,85			25.276,20			33.788,05

Sumber : Dinas KehutananProvinsi Bali

PERIKANAN



Tabel 3.3.1

Jumlah Perahu menurut Jenisnya
di Kabupaten Karangasem Tahun 2020

Kecamatan	Jenis Perahu		Kapal Motor	Jumlah
	Jukung	Motor Tempel		
(1)	(2)	(3)	(4)	(5)
01. Rendang	-	-	-	-
02. Sidemen	-	-	-	-
03. Manggis	-	609	-	609
04. Karangasem	-	1.451	-	1.451
05. Abang	-	1.884	-	1.884
06. Bebandem	-	-	-	-
07. Selat	-	-	-	-
08. Kubu	-	1.371	-	1.371
Jumlah	-	5.315	-	5.315
2019	-	5.356	-	5.356
2018	-	5.486	-	5.486
2017	-	5.486	-	5.486
2016	-	5.486	-	5.486
2015	198	6.183	0	6.381

Sumber : Dinas Perikanan Kabupaten Karangasem

Tabel 3.3.2 Rumah Tangga Usaha/Perusahaan di Perairan Umum dirinci menurut Jenis Alat Tangkap per Kecamatan di Kabupaten Karangasem Tahun 2020

Kecamatan	Jumlah Rumah Tangga Usaha	Jenis Alat Tangkap			
		Pancing	Bubu	Lain-Lain	Jumlah
(1)	(2)	(3)	(4)	(5)	(6)
01. Rendang	-	-	-	-	-
02. Sidemen	-	-	-	-	-
03. Manggis	-	-	-	-	-
04. Karangasem	-	-	-	-	-
05. Abang	-	-	-	-	-
06. Bebandem	-	-	-	-	-
07. Selat	-	-	-	-	-
08. Kubu	-	-	-	-	-
Jumlah	0	0	0	0	0
2019	0	0	0	0	0
2018	0	0	0	0	0
2017	0	0	0	0	0
2016	0	0	0	0	0
2015	0	0	0	0	0

Sumber : Dinas Perikanan Kabupaten Karangasem

Tabel 3.3.3 Jumlah Nelayan yang Menjadi Anggota KUD Mina di Kabupaten Karangasem Tahun 2020

Kecamatan	Nelayan Penuh/ Tetap	Nelayan Sambilan		Jumlah	Menjadi Anggota KUD Mina
		Utama	Tambahan		
(1)	(2)	(3)	(4)	(5)	(6)
01. Rendang	-	-	-	-	-
02. Sidemen	-	-	-	-	-
03. Manggis	-	446	166	612	596
04. Karangasem	-	1.182	192	1.374	1.768
05. Abang	-	1.617	227	1.844	1.032
06. Bebandem	-	-	-	-	-
07. Selat	-	-	-	-	-
08. Kubu	-	993	358	1.351	1.153
Jumlah	0	4.238	943	5.181	4.549
2019	0	4.269	953	5.181	4.549
2018	0	4.474	1.006	5.480	4.679
2017	0	4.355	952	5.308	4.663
2016	0	4.473	961	5.434	4.786
2015	0	4.473	1.881	6.354	4.810

Sumber : Dinas Perikanan Kabupaten Karangasem

Tabel 3.3.4 Banyaknya Alat Penangkapan Ikan menurut Jenis dan Kecamatan di Kabupaten Karangasem Tahun 2020

Kecamatan	Jumlah Menurut Jenis Alat Tangkap			
	Pancing Tonda	Pancing Ulur, Pancing Lain	Jaring Insang	
			Hanyut	Tetap
(1)	(2)	(3)	(4)	(5)
01. Rendang	-	-	-	-
02. Sidemen	-	-	-	-
03. Manggis	230	-	415	-
04. Karangasem	1.805	-	2.396	-
05. Abang	1.030	115	1.293	-
06. Bebandem	-	-	-	-
07. Selat	-	-	-	-
08. Kubu	3.090	2.530	297	-
Jumlah	6.155	2.645	4.401	0
2019	6.155	2.645	4.401	0
2018	6.185	2.620	4.428	0
2017	6.155	2.645	4.401	0
2016	4.390	1.408	4.165	0
2015	5.865	3.494	6.209	0

Sumber : Dinas Perikanan Kabupaten Karangasem

Lanjutan Tabel 3.3.4

Kecamatan	Jumlah Menurut Jenis Alat Tangkap				
	Serok	Pukat Tarik Pantai	Rawai Tuna	Rawai	
				Hanyut	Dasar
(1)	(6)	(7)	(8)	(9)	(10)
01. Rendang	-	-	-	-	-
02. Sidemen	-	-	-	-	-
03. Manggis	-	37	47	-	-
04. Karangasem	-	-	-	-	-
05. Abang	-	-	-	-	-
06. Bebandem	-	-	-	-	-
07. Selat	-	-	-	-	-
08. Kubu	-	-	262	-	-
Jumlah	0	37	309	0	0
2019	0	37	309	0	0
2018	0	2	0	284	0
2017	0	2	0	309	0
2016	0	2	0	32	90
2015	0	2	0	90	69

Sumber : Dinas Perikanan Kabupaten Karangasem

Lanjutan Tabel 3.3.4

Kecamatan	Jumlah Menurut Jenis Alat Tangkap			
	Bubu	Lain-lain	Purse Seine	Jumlah
(1)	(11)	(12)	(13)	(15)
01. Rendang	-	-	-	-
02. Sidemen	-	-	-	-
03. Manggis	-	-	-	729
04. Karangasem	-	-	-	4.201
05. Abang	-	-	-	2.438
06. Bebandem	-	-	-	-
07. Selat	-	-	-	-
08. Kubu	24	-	-	6.203
Jumlah	24	0	0	13.571
2019	24	0	0	13.571
2018	8	0	0	13.527
2017	8	0	0	13.520
2016	6	0	8	10.011
2015	246	0	14	15.770

Sumber : Dinas Perikanan Kabupaten Karangasem

**Tabel 3.3.5 Produksi Ikan menurut Jenisnya di Kabupaten Karangasem
Tahun 2015-2020**

Jenis Ikan	Produksi (Ton)						
	2015	2016	2017	2018	2018	2019	2020
(1)	(2)	(3)	(4)	(5)	(6)	(7)	(8)
01. Kakap Merah	1,90	0,80	10,90	4,9	4,9	37,7	125
02. Lencam	0,00	0,00	00,00	0,0	0,0	0,0	0,0
03. Kakap Putih	0,00	0,00	00,00	0,0	0,0	0,0	0,0
04. Kurisi	3,10	2,60	4,00	5	5	4,4	10
05. Kerapu	0,50	0,00	5,70	5,6	5,6	38,6	133
06. Cucut	51,30	44,50	61,30	1.272,4	1.272,40	0,0	0,0
07. Paru/Manyung	0,00	0,00	00,00	0,0	0,0	0,0	0,0
08. Alu-Alu	0,00	0,00	48,90	24,3	24,3	37,5	13
09. Layang	67,90	259,70	00,00	0,0	0,0	0,0	0,0
10. Selar	17,70	10,90	00,00	0,0	0,0	0,0	1,870
11. Kewe/Languan	0,80	1,20	0,80	6.385,1	6,385,10	11.824,4	6.769
12. Talang-Talang	0,00	0,00	00,00	0,0	0,0	0,0	0,0
13. Sunglir	0,00	0,00	00,00	0,0	0,0	0,0	0,0
14. Ikan Terbang	21,43	21,80	17,00	37,1	37,1	85,3	81
15. Julung-Julung	0,00	0,00	00,00	0,0	0,0	0,0	0,0
16. Teri	1,80	1,40	0,80	0,0	0,0	0,0	0,0

Sumber : Dinas Perikanan Kabupaten Karangasem

Lanjutan Tabel 3.3.5

Jenis Ikan	Produksi (Ton)				
	2016	2017	2018	2019	2020
(1)	(8)	(9)	(10)	(11)	(12)
17. Tembang	0,00	00,00	0,00	0,00	0,00
18. Lemuru	0,50	00,00	0,00	0,00	0,00
19. Kembung	8,40	00,00	6,7	0,00	2
20. Tenggiri	0,00	00,00	11,6	50,6	194
21. Tuna	854,10	1.118,30	930,7	1.838,3	3.545
22. Cakalang	749,50	2.176,50	1.228,2	1.011,1	
23. Tongkol	20.952,10	16.445,30	6.770	8.442,5	3.305
24. Ekor Kuning	0,00	00,00	0,00	0,00	8.805
25. Bawal	0,00	00,00	0,00	0,00	0,00
26. Plagis kecil lain	6,00	2.072,60	3.373,3	1.732,9	0,00
27. Swangi/Mata besar	17,00	13,60	28,5	13,8	0,00
28. Slengseng	35,90	673,40	23,8	0,00	14
29. Kerong-kerong	0,00	00,00	0,00	0,00	0,00
30. Lemadang	450,70	434,70	298,8	557	0,00
31. Udang Barong	0,00	00,00	10,1	0,00	1.082
32. Cendro	10,60	7,20	5.972,2	11,7	0,00
33. Layang Anggur	412,00	129,70	1,8	1.107,8	2
34. Terisi	0,00	0,60	0,00	1,6	41
35. Layang Biru	0,00	1,70	0,00	0,00	0,00
36. Madidihang	0,00	46,30	0,00	0,00	0,00
37. Cucut Tikus	0,00	514,20	0,00	0,00	0,00
38. Ikan Lainnya	412,00	873,40	0,00	0,00	0,00

Karangasem Membangun 2020

Jumlah	23.839,7	24.643,88	26.390,1	26.795,2	25.991

Sumber : Dinas Perikanan Kabupaten Karangasem

Tabel 3.3.6 Banyaknya Benih Ikan Ditebar menurut Jenisnya pada Budidaya Ikan Air Tawar di Kabupaten Karangasem Tahun 2020

Lokasi	Jumlah RTP Petani	Benih Ikan Ditebar (000 Ekor)		
		Karper	Gurami	Nila/Mujair
(1)	(2)	(3)	(4)	(5)
01. Kolam	217	500	10.600	33.240
02. Sawah	30	-	-	800
03. Kolam Air Deras	-	-	-	-
04. Saluran Irigasi	-	-	-	-
05. Penebaran di Perairan Umum	-	-	-	-
06. Tambak	10	-	-	-
07. Demplot	-	-	-	-
Jumlah	257	500	10.600	44.540
2019	287	1.870	120.312	258.582
2018	672	48.900	22.300	73.420
2017	182	2.200	20.850	33.600
2016	146	-	450	330
2015	152	12	450	2.844

Sumber : Dinas Perikanan Kabupaten Karangasem

Lanjutan Tabel .3.3.6

Lokasi	Benih Ikan Ditebar (000 Ekor)					
	Lele	Udang Galah	Udang Vaname	Sidat	Bawal	Jumlah
(1)	(6)	(7)	(8)	(9)	(10)	(11)
01. Kolam	76.211	626.850	-	-	19.255	766.656
02. Sawah	-	-	-	-	-	800
03. Kolam Air Deras	-	-	-	-	-	-
04. Saluran Irigasi	-	-	-	-	-	10.500
05. Penebaran di Perairan Umum	-	-	12.069.188	-	-	12.069.188
06. Tambak	-	-	-	-	-	-
07. Demplot	-	-	-	-	-	-
Jumlah	76.211	626.850	12.069.188	0	19.255	12.847.144
2019	57.560	1.409.548	20.470.500	0	72.104	22.390.476
2018	3.500	3.456.600	-	250	2.000	3.606.970
2017	-	16.000	-	3.760	-	72.310
2016	630	138	2.100	4.500	-	-
2015	138	138	3.120	6.816	-	13.380

Sumber: Dinas Perikanan Kabupaten Karangasem

Tabel 3.3.7 Produksi Benih menurut Jenis Ikan dan Jenis Usaha di Kabupaten Karangasem Tahun 2020

Jenis Ikan	B B I		BBUG	
	Produksi (000 Ekor)	Nilai (000Rp.)	Produksi (000 Ekor)	Nilai (000Rp.)
(1)	(2)	(3)	(4)	(5)
01. Gurami	-	-	-	-
02. Karper	5.000	2.500	5.000	2.500
03. Lele	-	-	-	-
04. Nila	56.720	14.180	56.720	14.180
05. Mujair	-	-	-	-
06. Tawes	-	-	-	-
07. Udang Galah	-	-	-	-
08. Koi	-	-	-	-
09. Komet	-	-	-	-
10. Sidat	-	-	-	-
Jumlah	61.720	16.680	61.720	16.680
2019	266.825	2.700	0,0	0,0
2018	259,83	19.280,4	0,0	0,0
2017	60.283	30.186,5	0,0	0,0
2016	56,2	13.564,8	0,0	0,0
2015	88,0	33.200	2.802	1.171.250

Sumber: Dinas Perikanan Kabupaten Karangasem

Catatan :

BBI : Balai Benih Ikan

BBUG : Balai Benih Udang Galah

UPR : Unit Pembenihan Rakyat

HSRT : Hatchery (Tempat Penetasan) Skala Rumah Tangga

Lanjutan
Tabel 3.3.7

Produksi Benih menurut Jenis Ikan dan Jenis Usaha di
Kabupaten Karangasem Tahun 2020

Jenis Ikan	HSRT		UPR	
	Produksi (000 Ekor)	Nilai (000Rp.)	Produksi (000 Ekor)	Nilai (000Rp.)
(1)	(2)	(3)	(4)	(5)
11. Gurami	20.000	20.000	20.000	20.000
12. Karper	-	-	-	-
13. Lele	-	-	-	-
14. Nila	960.000	336.000	960.000	336.000
15. Mujair	-	-	-	-
16. Tawes	-	-	-	-
17. Udang Galah	-	-	-	-
18. Koi	8.800	17.600	8.800	17.600
19. Komet	-	-	-	-
20. Sidat	-	-	-	-
Jumlah	988.800	373.600	988.800	373.600
2019	1.110,97	554.485	111,65	1.000
2018	0,347	10.490	133,00	7.910
2017	14,75	69.250	26,00	111.666,6
2016	1.269,7	310.120,6	0,0	0,0
2015	2.802,0	1.171.250,0	2.802,0	1.171.250,0

Sumber: Dinas Perikanan Kabupaten Karangasem

Catatan :

BBI : Balai Benih Ikan

BBUG : Balai Benih Udang Galah

UPR : Unit Pembenhian Rakyat

HSRT : Hatchery (Tempat Penetasan) Skala Rumah Tangga

Lanjutan
Tabel 3.3.7Produksi Benih menurut Jenis Ikan dan Jenis Usaha di
Kabupaten Karangasem Tahun 2020

Jenis Ikan	DEMPLOT		JUMLAH	
	Produksi (000 Ekor)	Nilai (000Rp.)	Produksi (000 Ekor)	Nilai (000Rp.)
(1)	(2)	(3)	(4)	(5)
21. Gurami	-	-	66,35	33014
22. Karper	-	-	36	5350
23. Lele	-	-	10	4000
24. Nila	-	-	1377,095	515.821
25. Mujair	-	-	-	-
26. Tawes	-	-	-	-
27. Udang Galah	-	-	-	-
28. Koi	-	-	-	-
29. Komet	-	-	-	-
30. Sidat	-	-	-	-
Jumlah	-	-	1489,445	558185
2019	0,0	0,0	1.489,445	558.185
2018	0,0	0,0	393,257	37.680,4
2017	78.760	121.625	1.405,44	143.761,85
2016	88,0	33.200	1.325,9	323.685,4
2015	88,0	33.200	2.890,0	1.204.450,0

Sumber: Dinas Perikanan Kabupaten Karangasem

Catatan :

BBI : Balai Benih Ikan

BBUG : Balai Benih Udang Galah

UPR : Unit Pembenihan Rakyat

HSRT : Hatchery (Tempat Penetasan) Skala Rumah Tangga

Tabel 3.3.8 Pemanfaatan Areal Budidaya Perairan Umum di Kabupaten Karangasem Tahun 2020

Kecamatan	Kolam		Sawah		Tambak	
	Jumlah Petani	Luas (Ha)	Jumlah Petani	Luas (Ha)	Jumlah Petani	Luas (Ha)
(1)	(2)	(3)	(4)	(5)	(6)	(7)
01. Rendang	20	3,5	-	-	-	-
02. Sidemen	15	2,73	30	6,11	-	-
03. Manggis	25	3,9	-	-	-	-
04. Karangase	100	77,16	-	-	-	-
05. Abang	20	2,6	-	-	-	-
06. Bebandem	60	17,17	-	-	-	-
07. Selat	25	2,8	36	8,16	-	-
08. Kubu	-	-	-	-	15	10
Jumlah	265	109,86	66	14,27	15	10
2019	601	109,86	66	14,27	42	
2018	601	109,86	66	14,27	42	15,00
2017	441	78,57	36	4,60	42	15,00
2016	962,0	64,7	0	0	42,0	15,0
2015	1.016	64,70	0	0	7,0	15,0

Sumber : Dinas Perikanan Kabupaten Karangasem

Lanjutan Tabel 3.3.8

Kecamatan	Budidaya Laut		Sungai	Rawa	Jumlah	
	Jumlah Petani	Luas (Ha)			Jumlah Petani	Luas (Ha)
(1)	(8)	(9)	(10)	(11)	(12)	(13)
01. Rendang	-	-	-	-	20	3,5
02. Sidemen	-	-	-	-	45	5,84
03. Manggis	-	-	-	-	25	3,9
04. Karangasem	-	-	-	-	100	77,16
05. Abang	-	-	-	-	20	2,6
06. Bebandem	-	-	-	-	60	17,17
07. Selat	-	-	-	-	61	10,96
08. Kubu	-	-	-	-	15	10
Jumlah	0	0	0	0	346	134,13
2019	0	0	0	0	709	139,13
2018	0	0	0	0	709	139,13
2017	0	0	0	0	519	97,17
2016	0	0	0	0	1.004,00	79,7

Sumber: Dinas Perikanan Kabupaten Karangasem

**Tabel 3.3.9 Produksi Ikan dan Nilainya menurut Sub Sektor Perikanan
di Kabupaten Karangasem Tahun 2020**

Sub Sektor Perikanan	Produksi (Ton)	Nilai (Rp.)
(1)	(2)	(3)
1. Perikanan Laut <i>Penangkapan</i>	25.991,00	645.743.330.000
Budidaya/Rumput Laut		
2. Perikanan Darat/Air Tawar <i>Penangkapan</i>		
Budidaya Kolam	23,6	527.105.000
Budidaya Sawah (Mina Padi)	0,16	4.800.000
Budidaya Kolam Air Deras		
Budidaya Saluran Irigasi		
Budidaya Perairan Umum		
Budidaya Tambak	209,8	17.120.160.000
Jumlah	26.224,56	663.395.395.000
2019	27.056,65	580.725.242.000
2018	26.794,96	609.329.070.500
2017	24.918,40	323.565.751.655
2016	24.248,70	305.456.588.000
2015	25.368,18	312.416.345.000

Sumber : Dinas Perikanan Kabupaten Karangasem

Tabel 3.3.10 Kelompok Nelayan, Petani Ikan dan Pengolahan Hasil Perikanan di Kabupaten Karangasem Tahun 2020

Kecamatan	Kelompok			Jumlah
	Nelayan	Pemudidaya	P2HP	
(1)	(2)	(3)	(4)	(5)
01. Rendang	-	20	-	20
02. Sidemen	-	45	-	45
03. Manggis	29	25	10	64
04. Karangasem	52	100	30	182
05. Abang	83	20	3	106
06. Bebandem	-	60	1	61
07. Selat	-	61	-	61
08. Kubu	65	15	24	104
Jumlah	229	346	68	643
2019	229	40	68	33720
2018	226	44	68	338
2017	223	53	99	375
2016	224	71	99	394
2015	253	67	99	419

Sumber: Dinas Perikanan Kabupaten Karangasem

PETERNAKAN



Tabel 3.4.1

Populasi Ternak Besar menurut Jenis Ternak
di Setiap Kecamatan Tahun 2020

Kecamatan	Sapi	Kerbau	Kuda
(1)	(2)	(3)	(4)
01. Rendang	31.635	-	-
02. Sidemen	5.627	-	-
03. Manggis	7.477	9	-
04. Karangasem	13.707	-	-
05. Abang	25.948	-	-
06. Bebandem	11.223	3	-
07. Selat	3.537	-	-
08. Kubu	27.283	-	5
Jumlah	126.437	12	5
2019	124.437	12	-
2018	123.760	-	-
2017	128.850	9	-
2016	127.578	9	-
2015	121.637	6	-

Sumber : Dinas Pertanian Kabupaten Karangasem

Catatan : *) Bersumber dari Pendataan Sapi Perah dan Kerbau(PSPK) 2011

Tabel 3.4.2 Populasi Ternak Kecil menurut Jenis Ternak di Setiap Kecamatan Tahun 2020

Kecamatan	Babi	Kambing	Domba
(1)	(2)	(3)	(4)
01. Rendang	5.743	1.481	-
02. Sidemen	3.991	15	-
03. Manggis	7.697	123	-
04. Karangasem	27.045	1.830	-
05. Abang	29.819	447	-
06. Bebandem	4.637	648	-
07. Selat	2.266	7	-
08. Kubu	19.400	6.635	-
Jumlah	100.598	11.186	-
2019	103.456	10.812	-
2018	142.757	17.117	-
2017	143.565	18.405	-
2016	142.147	18.227	-
2015	238.746	32.281	-

Sumber : Dinas Pertanian Kabupaten Karangasem

Tabel 3.4.3 Populasi Ternak Unggas menurut Jenis Ternak di Setiap Kecamatan Tahun 2020

Kecamatan	Ayam Kampung	Ayam Ras		Itik
		Petelor	Pedaging	
(1)	(2)	(3)	(4)	(5)
01. Rendang	31.448	123.930	2.513.389	3.362
02. Sidemen	30.401	3.062	239.200	6.221
03. Manggis	28.156	364.000	1.600	273
04. Karangasem	58.905	53.500	125.000	4.875
05. Abang	71.970	6.000	9.800	1.747
06. Bebandem	21.611	6.120	153.000	9.424
07. Selat	17.937	60.863	17.573	4.119
08. Kubu	131.463	-	-	790
Jumlah	391.891	617.475	3.059.562	30.811
2019	383.898	608.230	3.016.299	30.265
2018	455.060	1.034.585	837.690	35.585
2017	532.246	1.121.332	1.213.214	50.469
2016	521.762	1.110.231	1.201.204	49.974
2015	547.441	1.052.192	1.937.482	42.900

Sumber : Dinas Pertanian Kabupaten Karangasem

Tabel 3.4.4 Banyaknya Ternak yang Dipotong di Rumah Pemotongan Hewan menurut Kecamatan Tahun 2020

Kecamatan	Sapi	Kerbau	Babi	Kambing	Jumlah
(1)	(2)	(3)	(4)	(5)	(6)
01. Rendang	-	-	2.646	74	2.720
02. Sidemen	236	-	1.534	81	1.851
03. Manggis	1.895	-	2.456	98	2.554
04. Karangasem	-	-	5.127	374	7.396
05. Abang	-	-	2.549	37	2.586
06. Bebandem	-	-	3.130	60	3.190
07. Selat	-	-	2.283	36	2.319
08. Kubu	-	-	2.263	86	2.349
Jumlah	2.131	-	21.988	846	24.965
2019	2.299	-	18.537	869	21.705
2018	1.790	-	10.178	710	12.678
2017	1.818	-	20.019	965	22.802
2016	10.125	-	33.019	3.818	46.962
2015	9.463	-	30.859	3.568	43.890

Sumber : Dinas Pertanian Kabupaten Karangasem

Tabel 3.4.5 Produksi Daging Ternak menurut Kecamatan dan Jenisnya, Tahun 2020

(Ton)

Kecamatan	D a g i n g			
	Sapi	Kerbau	Babi	Kambing
(1)	(2)	(3)	(4)	(5)
01. Rendang	313.065	-	61.536	2.367
02. Sidemen	55.686	-	42.764	24
03. Manggis	73.994	0,083	82.474	197
04. Karangasem	135.647	-	289.788	2.924
05. Abang	256.786	-	319.512	714
06. Bebandem	111.065	0,028	49.686	1.036
07. Selat	35.003	-	24.280	11
08. Kubu	269.997	-	207.872	10.603
Jumlah	1.251.243	0,110	1.077.912	17.876
2019	1.232.428	0,110	1.108.535	17.286
2018	1.300.877	0	1.680.784	32.527
2017	1.300.877	0	1.680.784	32.527
2016	1.288.001	0	1.664.146	32.210
2015	1.203.739	55	1.555.277	30.103

Sumber: Dinas Pertanian Kabupaten Karangasem

Tabel3.4.6 Produksi Daging Unggas dan Susu menurut Kecamatan Tahun 2020

(Ton)

Kecamatan	D a g i n g		S u s u
	Ayam	Itik	
(1)	(2)	(3)	(4)
01. Rendang	1.497.646	0,999	-
02. Sidemen	156.478	1.848	-
03. Manggis	122.325	0,081	-
04. Karangasem	124.048	1.448	-
05. Abang	50.554	0,519	-
06. Bebandem	102.583	2.799	-
07. Selat	38.332	1.223	-
08. Kubu	78.917	0,235	-
Jumlah	2.170.883	9.152	-
2019	2.137.035	8.988	-
2018	829.250	17.702	-
2017	1.902.734	13.769	-
2016	1.865.242	13.633	-
2015	1.743.215	12.741	-

Sumber : Dinas Pertanian Kabupaten Karangasem

Tabel 3.4.7 Produksi Telur Ayam dan Telur Itik menurut Kecamatan dan Jenisnya Tahun 2020

(Ton)

Kecamatan	Telur Ayam			Telur Itik
	Ayam Ras	Ayam Buras	Jumlah	
(1)	(2)	(3)	(4)	(5)
01. Rendang	1.514.199	27.045	1.541.244	37.950
02. Sidemen	37.412	26.145	63.557	70.223
03. Manggis	4.447.418	24.214	4.471.632	3.082
04. Karangasem	719.712	50.658	770.370	55.029
05. Abang	73.309	61.894	135.203	19.720
06. Bebandem	74.775	18.585	93.360	106.378
07. Selat	743.635	15.426	759.061	46.495
08. Kubu	0,000	113.058	113.058	8.918
Jumlah	7.610.460	337.025	7.947.485	347.795
2019	7.431.465	330.152	7.761.617	311.631
2018	9.087.725	391.352	9.479.076	403.681
2017	14.023.185	513.548	14.536.733	528.225
2016	13.884.344	508.463	14.392.807	522.995
2015	12.855.873	470.799	13.326.672	484.255

Sumber : Dinas Pertanian Kabupaten Karangasem

PERKEBUNAN



Tabel 3.5.1 Luas Areal dan Produksi Tanaman Perkebunan menurut Jenis Tanaman di Kabupaten Karangasem Tahun 2020

Jenis Tanaman	Belum Menghasilkan (Ha)	Sudah Menghasilkan (Ha)	Tidak Menghasilkan (Ha)	Jumlah Luas Areal (Ha)	Jumlah Produksi (Ton)
(1)	(2)	(3)	(4)	(5)	(6)
01. Kelapa	3.771,25	14,076,12	700,96	18.548,33	14.730,71
02. Kopi	20,50	750,90	648,75	1.420,15	226,22
03. Cengkeh	95,25	667,50	21,25	784,00	170,13
04. Coklat/Kakao	153,10	541,05	51,10	745,25	188,49
05. Jambu Mete	679,00	8.090,0	622,00	9.391,00	2.684,24
06. Kapuk	24,55	235,54	9,50	269,59	28,97
07. Panili	7,55	3,45	-	11,00	0,92
08. Tembakau*)	-	87,50	-	87,50	68,00

Sumber: Dinas Pertanian Kabupaten Karangasem

Catatan : *)

Tabel 3.5.2 Luas Areal dan Produksi Tanaman Perkebunan Kelapa menurut Kecamatan di Kabupaten Karangasem Tahun 2020

Kecamatan	Belum Menghasilkan (Ha)	Sudah Menghasilkan (Ha)	Tidak Menghasilkan (Ha)	Jumlah Luas Areal (Ha)	Jumlah Produksi (Ton)
(1)	(2)	(3)	(4)	(5)	(6)
01. Rendang	31,50	897,00	10,00	938,50	958,60
02. Sidemen	121,60	1.036,00	14,48	1.172,08	1.160,40
03. Manggis	449,75	2.650,50	0	3.100,25	2.711,99
04. Karangasem	791,50	2.391,50	95,00	3.278,00	2.789,44
05. Abang	885,10	3.323,67	76,48	4.285,25	4.120,84
06. Bebandem	554,50	1.837,50	0	2.392,00	1.435,10
07. Selat	42,80	823,95	6,50	873,25	874,99
08. Kubu	894,50	1.116,00	498,50	2.509,00	679,35
Jumlah	3.771,25	14.076,12	700,96	18.548,33	14.730,71
2019	4.039,51	13.810,96	708,72	18.559,19	14.229,84
2018	6.336,65	13.465,89	536,00	18.703,42	15.896,52
2017	3.508,51	14.248,48	536,00	18.292,99	14.121,98
2016	3.428,34	14.050,48	624,00	18.102,82	14.376,31
2015	3.161,85	14.196,48	627,00	17.985,33	14.006,68

Sumber : Dinas Pertanian Kabupaten Karangasem

Tabel 3.5.3 Luas Areal dan Produksi Tanaman Perkebunan Kopi Arabika & Robusta menurut Kecamatan di Kabupaten Karangasem Tahun 2020

Kecamatan	Belum Menghasilkan (Ha)	Sudah Menghasilkan (Ha)	Tidak Menghasilkan (Ha)	Jumlah Luas Areal (Ha)	Jumlah Produksi (Ton)
(1)	(2)	(3)	(4)	(5)	(6)
01. Rendang	15,00	83,00	6,00	104,00	47,50
02. Sidemen	0,50	49,65	2,00	52,15	16,27
03. Manggis	-	34,00	-	34,00	2,47
04. Karangasem	-	40,00	-	40,00	9,03
05. Abang	3,00	43,00	11,00	57,00	16,82
06. Bebandem	2,00	64,00	-	66,00	17,74
07. Selat	-	317,00	-	317,00	107,89
08. Kubu	-	120,25	629,75	750,00	8,50
Jumlah	20,50	750,90	648,75	1.420,15	226,22
2019	25,50	881,90	555,60	1.493,00	242,72
2018	53,50	652,50	12,50	1.635,00	424,72
2017	56,75	956,15	596,75	1.544,65	403,468
2016	475,00	1.007,65	173,00	1.655,65	448,09
2015	195,75	798,50	717,90	1.712,15	490,54

Sumber : Dinas Pertanian Kabupaten Karangasem

Tabel 3.5.4 Luas Areal dan Produksi Tanaman Perkebunan Cengkeh menurut Kecamatan di Kabupaten Karangasem Tahun 2020

Kecamatan	Belum Menghasilkan (Ha)	Sudah Menghasilkan (Ha)	Tidak Menghasilkan (Ha)	Jumlah Luas Areal (Ha)	Jumlah Produksi (Ton)
(1)	(2)	(3)	(4)	(5)	(6)
01. Rendang	-	112,00	6,00	118,00	33,56
02. Sidemen	7,00	110,50	7,75	125,25	37,60
03. Manggis	-	43,00	-	43,00	8,23
04. Karangasem	35,00	46,00	-	81,00	18,62
05. Abang	10,50	45,00	7,50	63,00	13,98
06. Bebandem	22,75	64,00	-	86,75	9,10
07. Selat	20,00	247,00	-	267,00	49,04
08. Kubu	-	-	-	-	-
Jumlah	95,25	667,50	21,25	784,00	170,13
2019	106,25	665,00	14,05	785,30	147,97
2018	153,50	617,30	13,05	783,85	107,90
2017	159,50	638,75	12,30	799,55	26,39
2016	135,30	656,00	22,35	837,55	193,30
2015	135,30	661,75	9,25	806,30	269,13

Sumber : Dinas Pertanian Kabupaten Karangasem

Tabel 3.5.5 Luas Areal dan Produksi Tanaman Perkebunan Coklat/Kakao menurut Kecamatan di Kabupaten Karangasem Tahun 2020

Kecamatan	Belum Menghasilkan (Ha)	Sudah Menghasilkan (Ha)	Tidak Menghasilkan (Ha)	Jumlah Luas Areal (Ha)	Jumlah Produksi (Ton)
(1)	(2)	(3)	(4)	(5)	(6)
01. Rendang	-	8,00	-	8,00	1,57
02. Sidemen	-	48,25	11,00	59,25	11,64
03. Manggis	38,00	173,50	10,00	221,50	107,44
04. Karangasem	78,00	32,00	-	110,00	14,88
05. Abang	37,10	138,30	25,60	201,00	9,63
06. Bebandem	-	129,00	-	129,00	39,48
07. Selat	-	12,00	4,50	16,50	3,85
08. Kubu	-	-	-	-	-
Jumlah	153,10	541,05	51,10	745,25	188,49
2019	202,60	512,55	64,80	779,95	168,25
2018	216,60	530,65	77,00	819,25	282,80
2017	395,30	447,25	20,70	864,25	209,96
2016	395,30	483,05	15,50	893,85	226,14
2015	574,40	402,45	22,40	999,25	200,15

Sumber: Dinas Pertanian Kabupaten Karangasem

Tabel 3.5.6 Luas Areal dan Produksi Tanaman Perkebunan Jambu Mete menurut Kecamatan di Kabupaten Karangasem Tahun 2020

Kecamatan	Belum Menghasilkan (Ha)	Sudah Menghasilkan (Ha)	Tidak Menghasilkan (Ha)	Jumlah Luas Areal (Ha)	Jumlah Produksi (Ton)
(1)	(2)	(3)	(4)	(5)	(6)
01. Rendang	-	-	-	-	-
02. Sidemen	-	-	-	-	-
03. Manggis	-	-	-	-	-
04. Karangasem	25,00	235,00	-	260,00	17,80
05. Abang	379,00	1.002,00	29,00	1.410,00	267,89
06. Bebandem	-	-	-	-	-
07. Selat	-	-	-	-	-
08. Kubu	275,00	6.853,00	593,00	7.721,00	2.398,55
Jumlah	679,00	8.090,00	622,00	9.391,00	2.684,24
2019	804,00	7.979,50	622,00	9.405,50	3.024,09
2018	1.020,00	8.068,67	391,83	9.480,00	3.194,86
2017	1.020,00	8.068,50	397,33	9.486,00	3.290,62
2016	919,50	6.500,50	587,55	8.007,55	2.457,54
2015	919,50	6.550,50	537,55	8.007,55	3.486,27

Sumber : Dinas Pertanian Kabupaten Karangasem

Tabel 3.5.7 Luas Areal dan Produksi Tanaman Perkebunan Kapuk menurut Kecamatan di Kabupaten Karangasem Tahun 2020

Kecamatan	Belum Menghasilkan (Ha)	Sudah Menghasilkan (Ha)	Tidak Menghasilkan (Ha)	Jumlah Luas Areal (Ha)	Jumlah Produksi (Ton)
(1)	(2)	(3)	(4)	(5)	(6)
01. Rendang	-	-	-	-	-
02. Sidemen	-	-	-	-	-
03. Manggis	12,55	89,54	-	102,09	16,70
04. Karangasem	-	8,00	6,00	14,00	2,40
05. Abang	12,00	29,50	3,50	45,00	2,24
06. Bebandem	-	5,50	-	5,50	-
07. Selat	-	-	-	-	-
08. Kubu	-	103,00	-	103,00	7,63
Jumlah	24,55	235,54	9,50	269,59	28,97
2019	52,25	233,00	12,00	297,25	29,75
2018	54,55	258,75	-	313,25	159,35
2017	54,50	258,75	-	319,75	49,304
2016	52,70	263,00	6,00	321,70	40,34
2015	52,75	269,00	1,00	322,75	34,87

Sumber : Dinas Pertanian Kabupaten Karangasem

Tabel 3.5.8 Luas Areal dan Produksi Tanaman Perkebunan Panili menurut Kecamatan di Kabupaten Karangasem Tahun 2020

Kecamatan	Belum Menghasilkan (Ha)	Sudah Menghasilkan (Ha)	Tidak Menghasilkan (Ha)	Jumlah Luas Areal (Ha)	Jumlah Produksi (Ton)
(1)	(2)	(3)	(4)	(5)	(6)
01. Rendang	0,40	-	-	0,40	-
02. Sidemen	1,04	1,33	-	2,37	0,67
03. Manggis	0,05	-	-	0,05	-
04. Karangasem	3,50	2,00	-	5,50	0,25
05. Abang	0,49	0,12	-	0,61	0,00
06. Bebandem	2,00	-	-	2,00	-
07. Selat	0,07	-	-	0,07	-
08. Kubu	-	-	-	-	-
Jumlah	7,55	3,45	-	11,00	0,92
2019	3,05	2,55	0,05	5,65	0,23
2018	-	-	-	7,50	0,16
2017	2,55	2,05	0,45	4,65	0,075
2016	3,05	2,55	0,05	5,65	0,13
2015	3,00	2,50	0,10	5,60	0,93

Sumber : Dinas Pertanian Kabupaten Karangasem

Tabel 3.5.9 Luas Areal dan Produksi Tanaman Perkebunan Tembakau menurut Kecamatan di Kabupaten Karangasem Tahun 2020

Kecamatan	Ditanam (Ha)	Dipanen (Ha)	Jumlah Luas Areal (Ha)	Jumlah Produksi (Ton)	Petani (KK)
(1)	(2)	(3)	(5)	(6)	(7)
01. Rendang	32,50	32,50	28,00	95	95
02. Sidemen	-	-	-	-	-
03. Manggis	-	-	-	-	-
04. Karangasem	-	-	-	-	-
05. Abang	-	-	-	-	-
06. Bebandem	-	-	-	-	-
07. Selat	55,00	55,00	40,00	169	169
08. Kubu					
Jumlah	87,50	87,50	68,00	777	264
2019	70,70	70,70	70,70	42,75	
2018	115,00	115,00	115,00	11,25	
2017	110,00	110,00	110,00	37,63	
2016	140,00	126,30	140,00	55,75	
2015	125,00	125,00	125,00	55,75	

Sumber : Dinas Pertanian Kabupaten Karangasem

BAB IV

INFRASTRUKTUR



PERHUBUNGAN



Tabel 4.1.1

Panjang Jalan Kabupaten menurut Kondisi Jalan
di Kabupaten Karangasem Tahun 2020

Kondisi	Panjang Jalan Kabupaten dan Jalan Desa (Km)
(1)	(2)
1. JENIS PERMUKAAN	38,47 km
a. Diaspal(Lapen)	858,62 km
b. Diaspal (Hotmix)	59,83 km
c. Cor Beton	- km
d. Paving	133,96 km
e. Tanah	111,66 km
2. KONDISI JALAN	616,40 km
a. Baik	274,87 km
b. Sedang	65,65 km
c. Rusak	245,62 km
d. RusakBerat	
Jumlah	2.405.08
2019	1.202.,54
2018	1.202,54
2017	1.202,55
2016	858,326
2015	858,326

Sumber : Dinas Pekerjaan Umum dan Penataan Ruang Kab. Karangasem

Tabel 4.1.2 Jenis dan Banyaknya Angkutan Darat Bermotor Wajib Uji di Kabupaten Karangasem Tahun 2020

Jenis Angkutan	Banyaknya Angkutan			
	Dinas (Buah)	Umum (Buah)	Bukan Umum (Buah)	Jumlah (Buah)
(1)	(2)	(3)	(4)	(5)
01. Bus	-	8	4	12
02. Micro Bus	-	62	-	62
03. Station Suburband	-	491	-	491
04. Mini Truck/Tangki	-	-	10	10
05. Truck	8	1.505	560	2.073
06. Pick Up	1	-	3.988	3.989
07. Microlet	-	148	-	148
08. Sedan	-	-	-	-
09. Jeep	-	-	-	-
Jumlah	9	2.214	4.562	6.785
2019	9	2.414	4.776	7.199
2018	31	2.557	4.394	6.982
2017	33	2.542	3.931	6.506
2016	39	2.199	3.455	5.693
2015	29	2.158	2.873	5.060

Sumber :Dinas Perhubungan Kabupaten Karangasem

Tabel 4.1.4 Banyaknya Sarana Angkutan menurut Jenisnya Yang Ada di Kabupaten Karangasem Tahun 2020

Jenis Angkutan	Umum	Tidak Umum	Jumlah
(1)	(2)	(3)	(4)
01. Angkutan Penumpang	709	4	713
02. Angkutan Barang	1.505	4.567	6.072
03. Angkutan Laut	28	-	28
Jumlah	2.242	4.571	6.813
2019	2.446	4.785	7.231
2018	2.599	4.425	7.024
2017	2.584	3.964	6.548
2016	2.232	3.494	5.726
2015	2.191	2.902	5.093

Sumber :Dinas Perhubungan Kabupaten Karangasem

Tabel 4.1.5 Banyaknya Pengeluaran SIM menurut Jenisnya per Bulan di Kabupaten Karangasem Tahun 2020

Bulan	A		BI		BII		C		Jumlah
	Biasa	Umum	Biasa	Umum	Biasa	Umum	Biasa	Umum	
(1)	(2)	(3)	(4)	(5)	(6)	(7)	(8)	(9)	(10)
Januari	636	-	-	38	-	1	1.924	-	2.599
Pebruari	442	-	-	4	-	-	1.512	-	1.958
Maret	468	-	8	36	-	1	1.587	-	2.102
April	339	-	5	32	1	1	933	-	1.311
Mei	339	3	6	35	-	2	1.021	-	1.406
Juni	512	6	21	50	-	6	1.715	-	2.310
Juli	415	2	20	42	-	5	1.447	-	1.932
Agustus	527	-	12	38	1	2	1.673	-	2.253
September	353	-	21	33	2	6	1.133	-	1.548
Oktober	405	-	-	37	-	3	1.317	-	1.762
November	454	3	11	55	-	3	1.436	-	1.964
Desember	684	1	14	114	-	4	2.449	-	3.266
Jumlah	5.574	15	118	514	4	34	18.147	-	24.411
2019	7.032	92	238	665	2	58	24.718	-	32.807
2018	3.132	2	38	372	-	14	12.788	-	16.346
2017	3.067	8	39	577	1	11	10.568	-	14.271
2016	3.067	51	103	49	-	14	8.047	-	10.545

Sumber : Polres Karangasem

Tabel 4.1.6 Banyaknya Pelanggaran Lalu Lintas per Bulan di Kabupaten Karangasem Tahun 2020

Bulan	Tilang	Non Tilang	Denda (Rp)
(1)	(2)	(3)	(4)
1. Januari	950	27	55.003.000
2. Pebruari	1.100	39	95.906.000
3. Maret	850	12	43.710.000
4. April	15	378	36.880.000
5. Mei	26	429	-
6. Juni	35	350	5.700.000
7. Juli	220	700	2.250.000
8. Agustus	360	395	34.147.000
9. September	200	74	24.350.000
10. Oktober	62	96	7.535.000
11. November	-	-	-
12. Desember	-	-	-
Jumlah	3.818	2.500	305.481.000
2019	6.500	1.901	569.358.000
2018	5.500	1.009	491.936.000
2017	3.822	871	299.871.000
2016	4.577	927	324.006.000

Sumber : Polres Karangasem

Tabel 4.1.7 Banyaknya Kecelakaan Lalu Lintas Serta Kerugian Material per Bulan di Kabupaten Karangasem Tahun 2020

Bulan	Banyaknya Kecelakaan	Akibat Kecelakaan			Kerugian Material
		Mati	Luka Berat	Luka Ringan	
(1)	(2)	(3)	(4)	(5)	(6)
1. Januari	28	0	0	44	21.550.000
2. Pebruari	33	3	0	42	17.200.000
3. Maret	20	5	0	29	33.200.000
4. April	9	1	0	17	16.400.000
5. Mei	3	2	0	2	1.040.000
6. Juni	6	1	1	7	7.900.000
7. Juli	8	2	0	14	12.950.000
8. Agustus	10	4	0	12	19.250.000
9. September	7	4	0	13	5.700.000
10. Oktober	5	3	0	8	23.500.000
11. November	8	1	0	11	17.500.000
12. Desember	7	0	0	14	10.500.000
Jumlah	144	26	1	213	186.690.000
2019	411	41	11	583	584.800.000
2018	297	32	18	430	645.400.000
2017	120	34	23	168	239.800.000
2016	91	31	40	100	271.700.000

Sumber : Polres Karangasem

**Tabel 4.1.8 Jumlah Bangunan Yang Dibangun Selama Tahun 2020
Dirinci menurut Jenis Bangunan Pada Daerah Perkotaan
dan Pedesaan di Kabupaten Karangasem**

Jenis Bangunan	Satuan	Jumlah
(1)	(2)	(3)
I. Daerah Perkotaan		
1.1. Bangunan Tempat Tinggal	Unit	13,00
1.2. Bangunan Bukan Tempat Tinggal	Unit	15,00
1.3. Bangunan Campuran	Unit	3,00
1.4. Pekerjaan Umum Pertanian	Meter	-
1.5. Pekerjaan Umum Jalan dan Pekerjaan Umum Jembatan	Km Meter	5,46 -
1.6. Bangunan Lainnya	Meter	-
II. Daerah Pedesaan		
2.1. Bangunan Tempat Tinggal	Unit	1,00
2.2. Bangunan Bukan Tempat Tinggal	Unit	34,00
2.3. Bangunan Campuran	Unit	4,00
2.4. Pekerjaan Umum Pertanian	-	-
a. Bendung	Buah	2,00
b. Saluran	Meter	12047,00
c. Sipun	Meter	-
2.5. Pekerjaan Umum Jalan	Km	61,06
2.6. Pekerjaan Umum Jembatan	Meter	26,00
2.7. Bangunan Lainnya		
a. Revetment	Meter	-
b. Zetty	Meter	-
c. Senderan Sungai	Meter	221,00
d. Check Dam Sungai	Buah	-
e. Groin	Meter	-
f. Cubang	Buah	-
g. Jaringan / Konstruksi/Air Bersih	Unit	-
h. Drainase	Meter	-
i. Konstruksi Tanggul Sungai	Lokasi	3,00
j. Reservoir	Unit	-

Sumber :Dinas Pekerjaan Umum Kabupaten Karangasem

Tabel 4.1.9 Arus Kunjungan Kapal Laut pada Pelabuhan Padangbaimenurut Jenis Pelayaran Setiap Bulan Tahun 2020

Bulan	Kedatangan				
	Wisata Asing	Call/Trip	Rakyat	Wisata Bahari	Angkutan wisata
(1)	(2)	(3)	(4)	(5)	(6)
01. Januari	-	767	-	5.022	29.429
02. Pebruari	-	742	-	5.318	29.566
03. Maret	-	451	-	3.060	16.404
04. April	-	6	-	-	-
05. Mei	-	11	2	-	-
06. Juni	-	4	33	-	-
07. Juli	-	20	2	128	26
08. Agustus	-	46	172	183	892
09. September	-	37	-	150	705
10. Oktober	-	63	-	318	624
11. Nopember	-	53	-	120	958
12. Desember	-	39	175	215	1.856
Jumlah	0	2.239	384	14.514	80.460

Sumber : Kantor Kesyahbandaran Otoritas Pelabuhan Padangbaimen

Keterangan : *) Fast Boat Padangbaimen - Gili Trawangan

Lanjutan Tabel 4.1.9

Bulan	Keberangkatan				
	Wisata Asing	Call/Trip	Rakyat	Wisata Bahari	Angkutan wisata
(1)	(7)	(8)	(9)	(10)	(11)
01. Januari	-	767	-	5.022	37.190
02. Pebruari	-	742	-	5.318	36.804
03. Maret	-	451	-	3.060	17.891
04. April	-	6	-	-	-
05. Mei	-	11	32	-	-
06. Juni	-	4	12	-	-
07. Juli	-	20	-	128	87
08. Agustus	-	46	-	183	957
09. September	-	37	-	150	642
10. Oktober	-	63	-	318	852
11. Nopember	-	53	160	120	953
12. Desember	-	39	109	215	2.431
Jumlah	0	2.239	313	14.514	97.807

Sumber : Kantor Kesyahbandaran Otoritas Pelabuhan Padangbai
 Keterangan : *) Fast Boat Padangbai- Gili Trawangan

Tabel 4.1.10 Arus Penumpang Kapal Laut pada Pelabuhan Laut Padangbai Setiap Bulan Tahun 2020

Bulan	Padangbai - Lembar		Padangbai – Nusa Penida		Angkutan Wisata	
	Tiba	Berangkat	Tiba	Berangkat	Tiba	Berangkat
(1)	(2)	(3)	(4)	(5)	(6)	(7)
Januari	51.104	57.925	1.254	1.190	29.429	37.190
Pebruari	45.725	49.052	1.544	1.376	29.566	36.804
Maret	41.635	50.787	1.463	1.172	16.404	17.891
April	25.477	32.864	902	699	-	-
Mei	16.918	19.487	2.948	1.496	-	-
Juni	20.336	25.695	1.076	743	-	-
Juli	22.497	35.467	1.010	583	26	87
Agustus	20.707	32.175	1.173	987	892	957
September	17.796	32.191	23	30	705	642
Oktober	17.085	33.167	202	206	624	852
Nopember	19.970	33.069	-	-	958	953
Desember	19.256	34.989	31	42	1.856	2.431
Jumlah	318.506	436.868	11.626	8.524	80.460	97.807

Sumber : Kantor Kesyahbandaran Otoritas Pelabuhan Padangbai

Keterangan : *) Fast Boat Padangbai- Gili Trawangan (Non Pelayaran)

Tabel 4.1.11

**Volume Bongkar Muat Barang dan Kendaraan
di Pelabuhan Laut Padangbai per Bulan Tahun 2020**

Bulan	Padangbai–Lembar					
	Bongkar/Turun			Muat/Naik		
	Roda 4 (Unit)	Roda 2 (Unit)	Bagasi (Ton)	Roda 4 (Unit)	Roda 2 (Unit)	Bagasi (Ton)
(1)	(2)	(3)	(4)	(5)	(6)	(7)
Januari	12.348	9.520	82.497	12.771	10.916	98.297
Pebruari	11.570	8.142	75.340	11.810	9.365	97.596
Maret	11.420	7.443	77.787	11.764	10.422	96.702
April	9.561	1.551	68.017	9.807	4.948	81.818
Mei	7.872	233	61.755	7.774	1.579	63.164
Juni	9.704	1.424	73.933	10.072	1.666	82.547
Juli	11.459	2.700	73.037	12.110	4.194	100.222
Agustus	9.336	4.394	48.021	9.369	5.360	63.678
September	8.994	3.772	51.198	9.385	5.727	58.774
Oktober	9.076	3.744	78.988	9.696	6.153	59.264
Nopember	8.752	4.399	45.563	9.634	6.528	55.833
Desember	9.180	3.788	41.879	9.776	5.783	53.546
Jumlah	119.272	51.110	778.015	123.968	72.641	911.441

Sumber : Kantor Kesyahbandaran Otoritas Pelabuhan Padangbai

Lanjutan Tabel 4.1.11

Bulan	Padangbai – Nusa Penida					
	Bongkar/Turun			Muat/Naik		
	Roda 4 (Unit)	Roda 2 (Unit)	Bagasi (Ton)	Roda 4 (Unit)	Roda 2 (Unit)	Bagasi (Ton)
(1)	(8)	(9)	(10)	(11)	(12)	(13)
Januari	837	703	6779	797	674	7040
Pebruari	1000	763	8177	930	750	8172
Maret	877	807	7206	817	533	7360
April	881	287	7711	822	322	7790
Mei	792	656	7905	779	668	8060
Juni	634	456	5661	656	387	5885
Juli	751	646	6121	786	271	5691
Agustus	946	750	6516	931	374	6171
September	38	25	260	20	9	130
Oktober	334	174	2113	330	120	2958
Nopember	-	-	-	-	-	-
Desember	39	30	215	40	24	205
Jumlah	7129	5297	58664	6908	4132	58462

Sumber : Kantor Kesyahbandaran Otoritas Pelabuhan Padangbai

PARIWISATA



Tabel 4.2.1

Daftar Nama Obyek Wisata dan Lokasi di Kabupaten Karangasem Tahun 2020

Nama Obyek Wisata	Jenis	Lokasi
(1)	(2)	(3)
01. Jemeluk	Wisata Alam	Kecamatan Abang
02. Amed	Wisata Alam	Kecamatan Abang
03. Kusambi	Wisata Alam	Kecamatan Abang
04. Situd Yeh Masam	Wisata Budaya	Kecamatan Abang
05. Pantai Batu Belah	Wisata Alam	Kecamatan Abang
06. Pantai Peselatan	Wisata Alam	Kecamatan Abang
07. Taman Tirta Gangga	Wisata Budaya	Kecamatan Abang
08. Pesona Bukit Lempuyang	Wisata Alam	Kecamatan Abang
09. Bumi Perkemahan Hutan Pinus	Wisata Alam	Kecamatan Abang
10. Pesona Embung Kedampal	Wisata Alam	Kecamatan Abang
11. Pemukuran	Wisata Alam	Kecamatan Bebandem
12. Pesona Alam Kastala	Wisata Alam	Kecamatan Bebandem
13. Agrowisata Kebun Salak Sibetan	Wisata Alam	Kecamatan Bebandem
14. Bukit Surga	Wisata Alam	Kecamatan Bebandem
15. Telaga Tista	Wisata Alam	Kecamatan Bebandem
16. Makam Habib Ali Kecicang	Wisata Budaya	Kecamatan Bebandem
17. Lingkungan Pura Penataran Agung Nangka	Wisata Budaya	Kecamatan Bebandem
18. Pantai Tukad Abu	Wisata Alam	Kecamatan Kubu
19. Pesona Alam Munti Gunung	Wisata Alam	Kecamatan Kubu
20. Pantai Kubu	Wisata Alam	Kecamatan Kubu
21. Tulamben	Wisata Alam	Kecamatan Kubu
22. Pesona Embung Batu Dawa	Wisata Alam	Kecamatan Kubu
23. Pantai Penyucian Tampak Lawang	Wisata Alam	Kecamatan Kubu

Nama Obyek Wisata	Jenis	Lokasi
(1)	(2)	(3)
24. Puri Karangsem	Wisata Budaya	Kecamatan Karangasem
25. Museum Lontar Dukuh Penaban	Wisata Budaya	Kecamatan Karangasem
26. Pantai Jasri	Wisata Alam	Kecamatan Karangasem
27. Taman Soekasada Ujung	Wisata Budaya	Kecamatan Karangasem
28. Pantai Pasir Putih	Wisata Alam	Kecamatan Karangasem
29. Pesona Bukit Asah	Wisata Alam	Kecamatan Karangasem
30. Pantai Candidasa	Wisata Alam	Kecamatan Karangasem
31. Pesona Bukit Gumang	Wisata Alam	Kecamatan Karangasem
32. Pesona Bukit Guwungan	Wisata Alam	Kecamatan Karangasem
33. Pesona Embung Seraya	Wisata Buatan	Kecamatan Karangasem
34. Pantai Yeh Kali	Wisata Alam	Kecamatan Karangasem
35. Rumah Pohon Temega	Wisata Buatan	Kecamatan Karangasem
36. Bukit Lemped	Wisata Buatan	Kecamatan Karangasem
37. Tirta Ujung	Wisata Alam	Kecamatan Karangasem
38. Tenganan Pegeringsingan	Wisata Budaya	Kecamatan Manggis
39. Pantai Mendira	Wisata Alam	Kecamatan Manggis
40. Pantai Buitan	Wisata Alam	Kecamatan Manggis
41. Pantai Ulakan	Wisata Alam	Kecamatan Manggis
42. Tanah Ampo	Wisata Alam	Kecamatan Manggis
43. Lebuhan Amuk	Wisata Alam	Kecamatan Manggis
44. Padangbai	Wisata Alam	Kecamatan Manggis
45. Pantai Bias Tugel	Wisata Alam	Kecamatan Manggis
46. Pantai Blue Lagoon	Wisata Alam	Kecamatan Manggis
47. Lingkungan Pura Silayukti	Wisata Budaya	Kecamatan Manggis
48. Lingkungan Pura Andaksa	Wisata Budaya	Kecamatan Manggis
49. Air Terjun Batu Engsel	Wisata Alam	Kecamatan Manggis
50. Air Terjun Grojog Sambeh Yeh Poh	Wisata Alam	Kecamatan Manggis
51. Air Terjun Tibumati	Wisata Alam	Kecamatan Manggis
52. Air Terjun Yeh Labuh dan Tibu Kresek	Wisata Alam	Kecamatan Manggis

Nama Obyek Wisata	Jenis	Lokasi
(1)	(2)	(3)
53. Danau Yeh Malet	Wisata Alam	Kecamatan Manggis
54. Pantai Wates Yeh Malet	Wisata Alam	Kecamatan Manggis
55. Tenganan Dauh Tukad	Wisata Budaya	Kecamatan Manggis
56. Pantai Batu Medeg Nyuhtebel	Wisata Alam	Kecamatan Manggis
57. Abiancanang Hill	Wisata Alam	Kecamatan Manggis
58. Pesona Bukit Batu Belah Antiga	Wisata Alam	Kecamatan Manggis
59. Lingkungan Pura Agung Besakih	Wisata Budaya	Kecamatan Rendang
60. Pesona Kebun Bunga Besakih	Wisata Alam	Kecamatan Rendang
61. Tukad Telaga Waja	Wisata Alam	Kecamatan Rendang
62. Bukit Jambul	Wisata Alam	Kecamatan Rendang
63. Air Terjun Mayura	Wisata Alam	Kecamatan Rendang
64. Maha Wana Basuki	Wisata Alam	Kecamatan Rendang
65. Garden Stone Bali	Wisata Alam	Kecamatan Rendang
66. Wahyu Karya Sedana	Wisata Alam	Kecamatan Rendang
67. Air Manik Botoh	Wisata Alam	Kecamatan Rendang
68. Subak Patolan	Wisata Alam	Kecamatan Rendang
69. Pesona Alam Tegenan	Wisata Alam	Kecamatan Rendang
70. Putung	Wisata Alam	Kecamatan Selat
71. Pesona Alam Gunung Agung	Wisata Alam	Kecamatan Selat
72. Lingkungan Toya Sah	Wisata Budaya	Kecamatan Selat
73. Air Terjun Jagra Satru	Wisata Alam	Kecamatan Selat
74. Pesona Alam Iseh	Wisata Alam	Kecamatan Sidemen
75. Pesona Alam Tebola	Wisata Alam	Kecamatan Sidemen
76. Lingkungan Pura Dewangga	Wisata Budaya	Kecamatan Sidemen
77. Pesona Alam Sanggkan Gunung	Wisata Alam	Kecamatan Sidemen

Sumber : Dinas Pariwisata Kabupaten Karangasem

Tabel 4.2.2 Banyaknya Wisatawan Asing dan Dalam Negeri yang Berkunjung ke Obyek Wisata di Kabupaten Karangasem per Bulan Tahun 2020

Bulan	Asing	Dalam Negeri	Jumlah
(1)	(2)	(3)	(4)
01. Januari	66.896	61.993	128.889
02. Pebruari	57.388	44.032	101.420
03. Maret	-	-	-
04. April	-	-	-
05. Mei	-	-	-
06. Juni	-	-	-
07. Juli	-	-	-
08. Agustus	-	-	-
09. September	-	-	-
10. Oktober	-	-	-
11. Nopember	-	-	-
12. Desember	-	-	-
Jumlah	124.284	106.025	230.309
2019	965.657	617.106	1.582.763
2018	594.947	225.255	820.202
2017	397.762	157.542	555.304
2016	360.755	184.666	545.421
2015	317.201	137.601	454.802

Sumber : Dinas Pariwisata Kabupaten Karangasem

**Tabel 4.2.3 Banyaknya Kapasitas Kamar,Hotel per Kecamatan
Tahun 2020**

Kecamatan	Berbintang	Non Bintang	Villa	Homestay/Pondok Wisata
(1)	(2)	(3)	(4)	(5)
01. Rendang	-	-	-	-
02. Sidemen	-	-	-	-
03. Manggis	-	-	-	-
04. Karangasem	143	-	235	7
05. Abang	-	-	-	-
06. Bebandem	-	-	-	-
07. Selat	-	-	-	-
08. Kubu	-	-	-	-
Jumlah	143	-	235	7
2019	-	-	-	-
2018	8	226	152	61
2017	10	713	4.691	-
2016	10	707	4.982	9.004
2015	8	203	2.594	3.377

Sumber :Dinas Pariwisata Kabupaten Karangasem

Tabel 4.2.4 Data Daya Tarik Wisata di Kabupaten Karangasem Tahun 2020

Nama Daya Tarik Wisata	Wilayah/Jenis		Kecamatan
	Jenis	Lokasi	
(1)	(2)		(3)
1. Lingkungan Pura Agung Besakih	Wisata Budaya	Desa Besakih	Rendang
2. Pesona Kebun Bunga Besakih	Wisata Alam	Desa Besakih	Rendang
3. Tukad Telaga Waja.	Wisata Tirta/Bahari	Desa Rendang	Rendang
4. Bukit Jambul	Wisata Alam	Desa Pesaban	Rendang
5. Air Terjun Mayura	Wisata Alam	Desa Rendang	Rendang
6. Munti Gunung	Wisata Alam	Desa Tianyar Barat	Kubu
7. Rumah Pohon	Wisata Buatan	Desa Kubu	Kubu
8. Pantai Kubu	Wisata Tirta/Bahari	Desa Kubu	Kubu
9. Tulamben	Wisata Tirta/Bahari	Desa Tulamben	Kubu
10. Jemeluk	Wisata Tirta/Bahari	Desa Purwekerti	Abang
11. Amed	Wisata Tirta/Bahari	Desa Purwekerti	Abang
12. Kusambi	Wisata Tirta Bahari	Desa Bunutan	Abang
13. Situs Yeh Masam	Wisata Budaya	Br.Dinas Bangle Bunutan	Abang
14. Pantai Batu Belah	Wisata Tirta/Bahari	Desa Datah	Abang
15. Pantai Peselatan	Wisata Tirta Bahari	Desa Laba Sari	Abang
16. Tirta Gangga	Wisata Budaya	Desa Ababi	Abang
17. Rumah Pohon Temega	Wisata Buatan	Desa Temega	Abang

Nama Daya Tarik Wisata	Wilayah/Jenis		Kecamatan
	Jenis	Lokasi	
(1)	(2)		(3)
18. Pesona Bukit Lempuyang	Wisata Budaya	Desa Ngis	Abang
19. Bumi Perkemahan Hutan Pinus	Wisata Alam	Desa Nawakerti	Abang
20. Puri Agung Karangasem	Wisata Budaya	Kelurahan Karangasem	Karangasem
21. Taman Budaya Candra Bhuana	Wisata Budaya	Kelurahan Karangasem	Karangasem
22. Duku Penaban	Wisata Alam	Kelurahan Karangasem	Karangasem
23. Pantai Jasri	Wisata Tirta/Bahari	Kelurahan Subagan	Karangasem
24. Rumah Cokelat	Wisata Buatan	Desa Jasri	Karangasem
25. Taman Soekasada Ujung	Wisata Budaya	Desa Tumbu	Karangasem
26. Usaba Guling /Aci Sumbu	Wisata Budaya	Desa Pakraman Timbrah	Karangasem
27. Pantai Pasir Putih/Virgin Beach	Wisata Tirta/Bahari	Desa Bugbug	Karangasem
28. Bukit Asah/ Taman Harmoni Bali	Wisata Alam	Desa Bugbug	Karangasem
29. Pantai Candidasa	Wisata Tirta/ Bahari	Desa Bugbug	Karangasem
30. Bukit Gumang	Wisata Alam	Desa Bugbug	Karangasem
31. Bukit Guungan	Wisata Alam	Desa Bugbug	Karangasem
32. Embung Seraya	Wisata Buatan	Desa Seraya	Karangasem

Nama Daya Tarik Wisata	Wilayah/Jenis		Kecamatan
	Jenis	Lokasi	
(1)	(2)		(3)
33. Gebug Ende	Wisata Budaya	Desa Seraya	Karangasem
34. Putung	Wisata Alam	Desa Duda Timur	Selat
35. Pesona Alam Gunung Agung	Wisata Alam	Desa Sebudu	Selat
36. Toya Sah	Wisata Tirta	Desa Muncan	Selat
37. Air Terjun Jagra Satru	Wisata Alam	Desa Duda Timur	Selat
38. Iseh	Wisata Alam	Desa Sinduwati	Sidemen
39. Tebola	Wisata Alam	Desa Adat Tebola	Sidemen
40. Agro Wisata Sibetan	Wisata Alam	Desa Sibetan	Bebandem
41. Bukit Nampo	Wisata Alam	Desa Jungutan	Bebandem
42. Telaga Tista	Wisata Alam	Desa Jungutan	Bebandem
43. Tenganan Pegringsingan	Wisata Budaya	Desa Tenganan	Manggis
44. Pantai Mendira	Wisata Tirta/Bahari	Desa Sengkidu	Manggis
45. Pantai Buitan	Wisata Tirta/Bahari	Desa Manggis	Manggis
46. Pantai Ulakan	Wisata Tirta/Bahari	Desa Ulakan	Manggis
47. Tanah Ampo	Wisata Tirta/Bahari	Desa Ulakan	Manggis
48. Labuhan Amuk	Wisata Tirta/Bahari	Desa Antiga	Manggis
49. Padangbai	Wisata Tirta/Bahari	Desa Padangbai	Manggis
50. Pantai Bias Tugel	Wisata Tirta/Bahari	Desa Padangbai	Manggis
51. Pantai Blue Lagoon	Wisata Bahari	Desa Padangbai	Manggis
52. Pura Silayukti	Wisata Budaya	Desa Padangbai	Manggis
53. Pura Andakasa	Wisata Budaya	Desa Gegelang	Manggis

Nama Daya Tarik Wisata	Wilayah/Jenis		Kecamatan
	Jenis	Lokasi	
(1)	(2)		(3)
54. Air Terjun Batu Engsel	Wisata Alam	Desa Gegelang	Manggis
55. Air Terjun Grojog Sember Yeh Poh	Wisata Alam	Desa Antiga Kelod	Manggis
56. Air Terjun Tibumati	Wisata Alam	Dusun Siig, Desa Manggis	Manggis
57. Air Terjun Yeh Labuh dan Tibu Kresek	Wisata Alam	Desa Selumbung	Manggis
58. Danau Taman Sari	Wisata Alam	Desa Antiga Kelod	Manggis
59. Pantai Yeh Malet	Wisata Tirta/Bahari	Desa Antiga	Manggis

Sumber : Dinas Pariwisata Kabupaten Karangasem

Tabel 4.2.5

Nama Desa Wisata di Kabupaten Karangasem Tahun 2020

Nama Desa Wisata	Wilayah		Kecamatan
	Lokasi	Kelurahan/Desa	
(1)	(2)		(3)
1. Desa Wisata Jasri	DP.Jasri	Kel.Subagan	Karangasem
2. Desa Wisata Timrah	Desa Pertama	Desa Pertama	Karangasem
3. Desa Wisata Tumbu	DP.Tumbu	Desa Tumbu	Karangasem
4. Desa Wisata Bugbug	DP. Bugbug	Desa Bugbug	Karangasem
5. Desa Wisata Budekeling	DP.Budekeling	Desa Budekeling	Bebandem
6. Desa Wisata Sibetan	DP.Sibetan	Desa Sibetan	Bebandem
7. Desa Wisata Kastala	Desa Kastala	Desa Bebandem	Bebandem
8. Desa Wisata Jungutan	Desa Jungutan	Desa Jungutan	Bebandem
9. Desa Wisata Tenganan	Desa Tenganan	Desa Tenganan	Manggis
10. Desa Wisata Antiga	Desa Antiga	Desa Antiga	Manggis
11. Desa Wisata Padangbai	DP.Padangbai	Desa Padangbai	Manggis
12. Desa Wisata Tanah Ampo	DP.Ulakan	Desa Ulakan	Manggis
13. Desa Wisata Gegelang	DP.Gegelang	Desa Gegelang	Manggis
14. Desa Wisata Selumbung	DP.Selumbung	Desa Selumbung	Manggis
15. Desa Wisata Duda	DP. Duda	Desa Duda	Selat
Nama Desa	Wilayah		Kecamatan

Wisata			
	Lokasi	Kelurahan/Desa	
(1)	(2)		(3)
16. Desa Wisata Peringsari	Desa Peringsari	Desa Peringsari	Selat
17. Desa Wisata Sebudi	DP.Sebudi	Desa Sebudi	Selat
18. Desa Wisata Besakih	DP.Besakih	Desa Besakih Rendang	Rendang
19. Desa Wisata Nongan	DP.Nongan	Desa Nongan	Rendang
20. Desa Wisata Muntigunung	DP.Muntigunung	Desa Tianyar Barat	Kubu

Sumber : Dinas Pariwisata Kabupaten Karangasem

POS & TELEKOMUNIKASI



Tabel 4.3.1 Banyaknya Fasilitas Fisik Pelayanan PT. POS Indonesia per Kecamatan di Kabupaten Karangasem Tahun 2020

Kecamatan	Kantor Pos	Kantor Pos Pembantu	Agent Pos	AgenPos Desa	Depot BPM	PKK	PKD
(1)	(2)	(3)	(4)	(5)	(6)	(7)	(8)
01. Rendang	1	-	-	-	-	-	-
02. Sidemen	1	-	-	-	-	-	-
03. Manggis	1	-	1	-	-	-	-
04. Karangasem	1	1	1	-	-	-	-
05. Abang	1	-	-	-	-	-	-
06. Bebandem	1	-	-	-	-	-	-
07. Selat	1	-	-	-	-	-	-
08. Kubu	1	-	-	-	-	-	-
Jumlah	8	1	2	-	-	-	-
2019	8	1	2	-	-	-	-
2018	8	1	1	-	-	-	-
2017	9	-	-	-	-	-	-
2016	7	1	-	-	-	-	-
2015	7	-	12	1	2	1	1

Sumber : PT. Pos Indonesia Kabupaten Karangasem

Tabel 4.3.3 Banyaknya Surat Yang Diterima Untuk Diserahkan di Wilayah Kabupaten Karangasem Tahun 2020

Jenis Surat	Satuan	Asal		
		Dalam Negeri	Luar Negeri	Jumlah
(1)	(2)	(3)	(4)	(5)
1. SURAT POS BIASA				
a. SuratPosBiasa	Buah	25	18	43
b. SuratPosDinasBebas Porto	Buah	-	-	-
2. SURAT POS KILAT	Buah	14	11	25
3. SURAT KILAT KHUSUS	Buah	84.120	16.124	100.244
4. SURAT TERCATAT TERDAFTAR	Buah	39	1.124	1.163
Jumlah		84.198	17.277	101.475
2019		84.571	3.868	88.439
2018		100.198	19.851	119.989
2017		102.384	4.250	106.634
2016		101.781	3.662	105.443
2015		88.550	1.283	89.833
2014		246.419	1.122	247.541

Sumber : PT. Pos Indonesia Kabupaten Karangasem

Tabel 4.3.4 Banyaknya Pelanggan Telepon menurut Jenis Pemakai Dirinci per Kecamatan di Kabupaten Karangasem Tahun 2020

Kecamatan	JenisPemakai				Jumlah Total
	Perusahaan	RumahTangga/ Kantor	Telepon Umum (Koin)	Telepon Umum (Kartu)	
(1)	(2)	(3)	(4)	(5)	(6)
01. Rendang	8	54	-	-	
02. Sidemen	68	291	-	-	
03. Manggis	407	1.162	-	-	
04. Karangasem	671	2.940	-	-	
05. Abang	56	736	-	-	
06. Bebandem	34	384	-	-	
07. Selat	26	161	-	-	
08. Kubu	63	409	-	-	
Jumlah	1.333	6.137	-	-	7.470
2019	1.304	5.428	-	-	6.732
2018	1.005	3.017	-	-	4.022
2017	1.756	2.528	-	-	4.284
2016	1.528	3.124	-	-	4.652
2015	1.363	2.916	-	-	4.279

Sumber : PT. (Persero) Telkom Cabang Karangasem

BAB V EKONOMI, KEUANGAN & HARGA-HARGA



INDUSTRI



Tabel 5.1.1 Banyaknya Perusahaan/Usaha Industri Pengolahan menurut Kecamatan dan Golongan Industri Tahun 2020

Kecamatan	Besar dan Sedang	Kecil	Kerajinan Rumah-tangga	Jumlah
(1)	(2)	(3)	(4)	(5)
01. Rendang	-	727	11	738
02. Sidemen	-	4.233	35	4.268
03. Manggis	-	922	10	932
04. Karangasem	-	2.245	189	2.434
05. Abang	-	2.088	86	2.174
06. Bebandem	-	1.125	10	1.135
07. Selat	-	1.399	22	1.421
08. Kubu	-	1.338	16	1.354
Jumlah	0	14.077	379	14.456
2019	0	14.077	379	14.456
2018	0	14.063	379	14.442
2017	0	13.937	305	14.242
2016	0	14.554	292	14.846
2015	0	14.410	289	14.699

Sumber: Dinas Perindag Kabupaten Karangasem

Tabel 5.1.2 Banyaknya Tenaga Kerja pada Perusahaan/Usaha Industri Pengolahan menurut Kecamatan dan Golongan Industri Tahun 2020

Kecamatan	Besar dan Sedang	Kecil	KerajinanRumah-	Jumlah
(1)	(2)	(3)	(4)	(5)
01. Rendang	-	1.072	11	1.083
02. Sidemen	-	4.466	46	4.512
03. Manggis	-	1.189	11	1.200
04. Karangasem	-	2.776	196	2.972
05. Abang	-	2.405	109	2.514
06. Bebandem	-	1.429	12	10441
07. Selat	-	1.621	23	1.644
08. Kubu	-	1.579	16	1.595
Jumlah	0	16.537	424	16.961
2019	0	16.537	424	16.961
2018	0	16.537	409	16.946
2017	0	16.408	414	16.822
2016	0	27.427	560	27.986
2015	0	27.155	554	27.709

Sumber: DinasPerindagKabupatenKarangasem

Tabel 5.1.3 Banyaknya Perusahaan/Usaha Industri Kecil dan Kerajinan Rumah Tangga menurut Kecamatan dan Golongan Industri Tahun 2020

Kecamatan	Industri Kimia		Industri Agro (Makanan dan Minuman)	
	Unit Usaha	Tenaga Kerja	Unit Usaha	Tenaga Kerja
(1)	(2)	(3)	(4)	(5)
01. Rendang	211	293	227	311
02. Sidemen	44	81	1.673	1.707
03. Manggis	45	81	433	557
04. Karangasem	106	195	352	455
05. Abang	86	121	927	1.023
06. Bebandem	60	92	467	572
07. Selat	42	69	142	154
08. Kubu	60	113	764	820
Jumlah	654	1.045	4.985	5.599
2019	654	1.045	4.985	5.599
2018	662	1.055	4.981	5.579
2017	677	1.031	5.279	5.932
2016	772	3.562	3.997	6.896
2015	764	3.527	3.957	6.828

Sumber: Dinas Perindag Kabupaten Karangasem

Lanjutan Tabel 5.1.3

Kecamatan	Industri Kayu		Industri Anyaman	
	Unit Usaha	Tenaga Kerja	Unit Usaha	Tenaga Kerja
(1)	(6)	(7)	(8)	(9)
01. Rendang	68	130	43	80
02. Sidemen	15	32	5	14
03. Manggis	41	52	183	247
04. Karangasem	78	115	1.528	1.666
05. Abang	72	92	737	781
06. Bebandem	38	50	343	400
07. Selat	57	71	696	700
08. Kubu	16	36	402	471
Jumlah	385	578	3.937	4.359
2019	385	578	3.937	4.359
2018	369	565	3.932	4.353
2017	274	490	3.872	4.026
2016	766	2.340	6.489	9.864
2015	758	2.317	6.425	9.766

Sumber: Dinas Perindag Kabupaten Karangasem

Lanjutan Tabel 5.1.3

Kecamatan	Industri Komik Lontar		Industri Sapu Lidi	
	Unit Usaha	Tenaga Kerja	Unit Usaha	Tenaga Kerja
(1)	(10)	(11)	(12)	(13)
01. Rendang	5	5	-	-
02. Sidemen	44	46	-	-
03. Manggis	90	90	-	-
04. Karangasem	-	-	-	-
05. Abang	1	1	-	-
06. Bebandem	-	-	-	-
07. Selat	-	-	-	-
08. Kubu	-	-	-	-
Jumlah	140	142	0	0
2019	140	142	0	0
2018	140	142	0	0
2017	108	112	0	0
2016	103	144	0	0
2015	102	143	0	0

Sumber: Dinas Perindag Kabupaten Karangasem

Lanjutan Tabel 5.1.3

Kecamatan	Industri Logam		Industri Besi	
	Unit Usaha	Tenaga Kerja	Unit Usaha	Tenaga Kerja
(1)	(14)	(15)	(16)	(17)
01. Rendang	33	33	60	113
02. Sidemen	17	22	14	24
03. Manggis	1	1	22	37
04. Karangasem	13	18	45	76
05. Abang	17	47	32	68
06. Bebandem	40	48	75	104
07. Selat	2	2	10	12
08. Kubu	2	2	24	38
Jumlah	125	173	282	472
2019	125	173	282	472
2018	125	173	282	467
2017	81	138	305	468
2016	148	665	273	536
2015	147	658	270	531

Sumber: Dinas Perindag Kabupaten Karangasem

Lanjutan Tabel 5.1.3

Kecamatan	Industri Alat Angkut		Industri Tekstil	
	Unit Usaha	Tenaga Kerja	Unit Usaha	Tenaga Kerja
(1)	(18)	(19)	(20)	(21)
01. Rendang	-	-	75	90
02. Sidemen	-	-	2.400	2.511
03. Manggis	-	-	95	100
04. Karangasem	-	-	76	142
05. Abang	-	-	126	148
06. Bebandem	-	-	57	68
07. Selat	-	-	152	190
08. Kubu	-	-	39	43
Jumlah	0	0	3.020	3.292
2019	0	0	3.020	3.292
2018	0	0	3.017	3.290
2017	0	0	3.050	3.333
2016	0	0	2.028	3.345
2015	0	0	2.008	3.312

Sumber: Dinas Perindag Kabupaten Karangasem

Lanjutan Tabel 5.1.3

Kecamatan	Industri Elektronik		Industri Aneka		Jumlah	
	Unit Usaha	Tenaga Kerja	Unit Usaha	Tenaga Kerja	Unit Usaha	Tenaga Kerja
(1)	(22)	(23)	(24)	(25)	(26)	(27)
01. Rendang	-	-	5	17	738	1.083
02. Sidemen	-	-	21	29	4.268	4.512
03. Manggis	-	-	12	24	932	1.200
04. Karangasem	-	-	47	109	2.434	2.972
05. Abang	-	-	90	124	2.174	2.514
06. Bebandem	-	-	45	95	1.135	1.441
07. Selat	-	-	298	423	1.421	1.644
08. Kubu	-	-	31	56	1.354	1.595
Jumlah	0	0	549	877	14.456	16.961
2019	0	0	549	877	14.45	16.961
2018	0	0	555	913	6	16.946
2017	0	0	291	878	14.44	16.822
2016	0	0	269	633	2	27.987
2015	0	0	268	627	14.24	27.709
					2	
					14.84	
					5	
					14.69	
					9	

Sumber: Dinas Perindag Kabupaten Karangasem

Tabel 5.1.4 Banyaknya Pelanggan, Pemakaian dan Nilai Pemakaian Listrik di Kabupaten Karangasem Tahun 2015-2020

Tahun	Banyaknya Pelanggan	Banyaknya Pemakaian (Kwh)	Nilai Pemakaian (000 Rp)
(1)	(2)	(3)	(4)
2020	120.690	186.034.610	186.034.610
2019	115.844	180.246.375	206.967.964
2018	109.727	157.944.991	180.360.137
2017	104.301	148.715.629	162.942.897
2016	97.771	151.706.610	142.873.716
2015	90.981	136.608.501	130.705.415

Sumber : PT. PLN (Persero) Ranting Karangasem

Tabel 5.1.5

**Banyaknya Tenaga Air yang
Diproduksikan dan Penggunaannya menurut Kecamatan
di Kabupaten Karangasem
Tahun 2020**

(m³)

Kecamatan	Tenaga Air yang Diproduksi	Air yang Dijual	Susut Transmisi Distribusi
(1)	(2)	(3)	(4)
01. Rendang	866.027,17	753.328,00	67.845,68
02. Sidemen	843.180,93	417.129,00	341.733,85
03. Manggis	1.443.701,88	1.220.670,00	150.846,79
04. Karangasem	4.777.520,72	0	854.573,62
05. Abang	1.411.347,60	3.206.319,00	357.861,22
06. Bebandem	337.552,20	0	39.907,56
07. Selat	609.664,75	982.919,00	123.867,28
08. Kubu	683.720,86	280.767,00	120.389,77
		424.831,00	
		494.959,00	
Jumlah	10.972.716,11	7.780.922,00	2.057.025,77
2019	10.972.716,11	7.780.922,00	2.057.025,77
2018	1	0	1.720.684
2017	9.260.882	7.077.154	2.048.531
2016	9.233.419	6.725.199	1.729.933
2015	9.041.652	6.861.542	1.862.537
	9.066.924	6.751.048	

Sumber : PDAM Kabupaten Karangasem

Tabel 5.1.6 Banyaknya Pelanggan Pemakaian Nilai Pemakaian Air Minum menurut Kecamatan di Kabupaten Karangasem Tahun 2020

Kecamatan	Banyaknya Pelanggan	Banyaknya Pemakaian (m^3)	Nilai Pemakaian (Rupiah)
(1)	(2)	(3)	(4)
01. Rendang	3.554	778.860	2.592.929.325
02. Sidemen	2.600	458.277	1.440.596.875
03. Manggis	5.707	1.193.460	5.081.575.000
04. Karangasem	15.956	3.375.735	11.727.868.075
05. Abang	4.869	1.051.727	3.521.679.275
06. Bebandem	1.545	312.056	1.052.847.625
07. Selat	2.623	461.249	1.583.377.350
08. Kubu	2.178	510.203	2.149.616.175
Jumlah	39.032	8.141.567	29.150.489.700
2019			
2018	35.862	7.202.437	26.481.944.800
2017	34.318	6.725.199	24.344.514.550
2016	32.526	6.861.542	24.456.645.575
2015	30.196	6.751.048	24.112.903.575

Sumber : PDAM Kabupaten Karangasem

Tabel 5.1.7 Jumlah Desa Yang Sudah Dilayani dan Belum Dilayani Oleh Jaringan PDAM di Kabupaten Karangasem Tahun 2020

Nomor Urut	Kecamatan	Jumlah Desa Yang Sudah Dilayani	Jumlah Desa Yang Belum Dilayani
(1)	(2)	(3)	(4)
01.	Rendang	5	1
02.	Sidemen	6	4
03.	Manggis	11	1
04.	Karangasem	11	-
05.	Abang	11	3
06.	Bebandem	5	3
07.	Selat	8	-
08.	Kubu	7	2
	Jumlah	64	14

Sumber : PDAM Kabupaten Karangasem

Tabel5.1.8 Nama Mata Air danSumur Bor Yang Ada di KabupatenKarangasemTahun 2020

NomorUrut	Kecamatan	Nama Mata Air dan Sumur Bor Yang ada di Setiap Kecamatan	Lokasi
(1)	(2)	(3)	(4)
01.	Rendang	- Sumber Mata Air, Air Arca/Grubug	- Jln. Arca, Dsn. Tegenan, Ds. Menanga, Kec. Rendang, Kab. Karangasem
02.	Sidemen	- Sumber Mata Air Mijil/ Sangkan Gunung - Sumber Mata Air Tirta Sari/ Kikian	- Jln. Ds. Sangkan Gunung, Kec. Sidemen, Kab. Karangasem - Jln. Dsn. Sindu Wati, Kec. Sidmeen, Kab. Karangasem
03.	Manggis	- Air Bawah Tanah Antiga - Air Bawah Tanah Labuan - Air Bawah Tanah Manggis - Air Bawah tanah Selumbung - Air Bawah Tanah Sengkidu - Air Bawah Tanah Tauman	- Jln. Raya Denpasar Karangasem, Dsn. Tengading, Desa Antiga, Kec. Manggis, Kab. Karangasem - Jln. Raya Denpasar Karangasem, Dsn. Labuan, Desa Antiga, Kec. Manggis, Kab. Karangasem - Jln. Raya Manggis, Dsn. Pande, Desa Manggis, Kec. Manggis, Kab. Karangasem - Jln. Raya Selumbung Ngis, Dsn. Kanginan, Desa Selumbung, Kec. Manggis, Kab. Karangasem - Jln. Raya Pekarangan, Dsn. Subagan, Desa Adat Sengkidu, Kec. Manggis, Kab. Karangasem - Jln. Raya I Gusti Ngurah Tenganan, dsn. Tauman, DEsa Nyuh Tebel, Kec. Manggis, Kab. Karangasem
04.	Karangasem	- Sumber Mata Air Embukan - Sumber Mata Air Tauka - Sumber Mata Air Tirta Gangga - Sumber Mata Air Ujung Tirta - Air Bawah Tanah Perasi - Air Bawah Tanah Temega	- Jln. Raya Tirtagangga, Ds. Ababi, Kec. Abang, Kab. Karangasem - JlnTauka, Dsn. Tauka, Desa Tauka, Kec. Abang, Kab. Karangasem - Jln. Raya Tirta Gangga, Desa Ababi, Kec. Abang, Kab. Karangasem - Jln. Ujung Pesisir, Dsn Tumbu, Kec. Karangasem, Kab. Karangasem - Lokasi di Jln. Raya Perasi, Dsn. Perasi Tengah, Desa Adat Pertama, Kec. Karangasem, Kab. Karangasem - Jln. Raya Temega, Desa Adat Padangkerta,

		- Air Bawah Tanah Tumbu	- Kel. Padangkerta, Kec. Karangasem, Kab. Karangasem - Jln. Raya Tumbu, Desa Adat Tumbu, Kel. Karangasem, Kec. Karangasem, Kab. Karangasem
05.	Abang	- Sumber Mata Air Ababi I dan II - Sumber Mata Air Culik - Sumber Mata Air Pidpid/Canging - Sumber Mata Air Yeh Na - Air Bawah Tanah Purwakerti	- Jln. Raya Ababi, Desa Adat Ababi, Kec. Abang, Kab. Karangasem - Jln. raya Kangkang, Dsn. Kangkang, Ds. Kerthamandala, Kec. Abang, Kab. Karangasem - Jln. Dsn. Simpar, Ds. Pidpid, Kec. Abang, Kab. Karangasem - Jln. Dsn. Ababi, Desa Ababi, Kec. Abang, Kab. Karangasem - Jln. Raya Amed, Dsn. Biaslantang, Desa Adat Culik, Kec. Abang, Kab. Karangasem
06.	Bebandem	- Sumber Mata Dukuh Moding - Sumber Mata Air Linggasana - Sumber Mata Air Tihingan	- Jln. Dsn. Dukuh Moding, Desa Sibetan, Kec. Bebandem, Kab. Karangasem - Jln Buana Giri, dsn. Linggasana, Ds. Komala, Kec. Bebandem, Kab. Karangasem - Jln. Raya Tihingan Kauh, Desa Bebandem, Kec. Bebandem, Kab. Karangasem
07.	Selat	- Sumber Mata Air Buka/Pejeng - Sumber Mata Dukuh Moding - Sumber Mata Air Mumbul - Sumber Mata Air B. Petung/ Padang Aji - Air Bawah Tanah Jurang	- Jln. Dsn. Pejeng, Ds. Pejeng, Kec. Selat, Kab. Karangasem - Jln. Perangsari Kelod, Ds. Duda Utara, Kec. Selat, Kab. Karangasem - Jln. Perangsari Kelod, Ds. Duda Utara, Kec. Selat, Kab. Karangasem - Jln. Dsn. Petung, Ds. Padang Aji, Kec. Selat, Kab. Karangasem - Jln. Raya Griana Kangin, Dsn. Perangsari Tengah, Desa Adat Duda Utara, Kec. Selat, Kab. Karangasem
08.	Kubu	- Air Bawah Tanah Ban - Air Bawah Tanah Batu Dawa - Air Bawah Tanah Darmawinangun - Air Bawah tanah Kubu	- Jln. Raya Ban, Dsn. Darmawinangun, Desa Adat Tianyar Timur, Kec. Kubu, Kab. Karangasem - Jln. Batu Dawa, Dsn. Tukad Abu, Desa Adat Tulamben, Kec. Kubu, Kab. Karangasem - Jln. Raya Ban, Dsn. Darmawinangun, Desa Adat Tianyar, Kec. Kubu Kab. Karangasem - Jln. Raya Amlapura Singaraja, Dsn. Kubu Kangin, Desa Adat Kubu, Kec. Kubu, Kab. Karangasem

		- Air Bawah Tanah Pedahan I - Air Bawah Tanah Rubaya - Air Bawah Tanah Tianyar Timur	- Jln. Raya Pedahan, Dsn. Penginyahan, Desa Adat Tianyar Tengah, Kec. Kubu, Kab. Karangasem - Jln. Raya Rubaya, Dsn. Buhulu Kangin, Desa Adat Tulamben, Kec. Kubu, Kab. Karangasem - Jln. Raya Candi Gora, Dsn. Tunas Sari, DEsa Adat Tianyar Timur, Kec. Kubu
--	--	--------------------------------------------------------------------------------------------	----------------------------------------------------------------------------------------------------------------------------------------------------------------------------------------------------------------------------------------------------------------------

Sumber : PDAM KabupatenKarangasem

PERDAGANGAN



Tabel 5.2.1 Banyaknya SIUP Perdagangan Barangan dan Jasa yang Dikeluarkan menurut Kecamatan Tahun 2020

Kecamatan	Golongan Usaha IUMK			Bidang Usaha		
	Mikro	Kecil	Menengah	Barang	Jasa	Barang & Jasa.
(1)	(2)	(3)	(4)	(5)	(6)	(7)
01. Rendang	75	17	-	-	1	-
02. Sidemen	59	13	-	-	-	-
03. Manggis	93	13	-	-	16	-
04. Karangasem	237	67	-	-	4	-
05. Abang	92	18	-	-	-	-
06. Bebandem	109	18	-	-	2	-
07. Selat	171	8	-	-	5	-
08. Kubu	75	20	-	-	3	-
Jumlah	911	174	0	0	31	0

Sumber : Dinas Penanaman Modal dan Pelayanan Terpadu Satu Pintu Kabupaten Karangasem

Lanjutan Tabel 5.2.1

Kecamatan	Bentuk Usaha					
	PT	CV	Koperasi	Fa	Perorangan	Lainnya
(1)	(2)	(3)	(4)	(5)	(6)	(7)
01. Rendang	3	5	1	-	-	3
02. Sidemen	1	1	-	-	3	2
03. Manggis	5	10	2	-	13	3
04. Karangasem	10	36	1	-	23	11
05. Abang	10	2	2	-	26	1
06. Bebandem	1	4	-	-	4	3
07. Selat	-	3	2	-	-	-
08. Kubu	10	3	-	-	8	5
Jumlah	40	64	8	0	77	28

Sumber :Dinas Penanaman Modal dan PelayananTerpaduSatu Pintu KabupatenKarangasem

KEUANGAN



Tabel 5.3.1 Realisasi Penerimaan APBD Kabupaten Karangasem Tahun Anggaran 2020

JenisPenerimaan	Jumlah (Rp.)
(1)	(2)
1. Pendapatan	1.475.561.872.299,19
1. Pendapatan Asli Daerah	219.234.680.191,34
1. Pajak Daerah	66.506.517.157,75
2. Retribusi Daerah	9.350.561.671,00
3. HasilPengelolaanKekayaan Daerah Yang Dipisahkan	11.968.117.309,66
4. Lain – Lain PAD yang sah	131.409.484.052,93

Lanjutan Tabel 5.3.1

Jenis Penerimaan	Jumlah (Rp.)
(1)	(2)
2. Dana Perimbangan	918.022.076.402,00
1. Dana Bagi Hasil	22.582.034.404,00
1. Pajak	21.426.698.466,00
2. Non Pajak	1.155.335.938,00
2. Dana Alokasi Umum	713.291.169.000
3. <i>Dana Alokasi Khusus</i>	182.148.872.998,00

Lanjutan Tabel 5.3.1

Jenis Penerimaan	Jumlah (Rp.)
(1)	(2)
3. Lain – Lain Pendapatan Yang Sah	338.305.115.705,85
1. Hibah	74.956.618.979,00
2. Dana Bagi Hasil Pajak	108.747.242.652,03
3. Dana Penyesuaian dan Otonomi Khusus	39.250.487.000,00
4. Bantuan Keuangan	33.547.042.455,00
5. Pendapatan Lainnya	81.803.724.619,82
6. Sumbangan Pihak Ketiga	-

Sumber : Badan Pengelola Keuangan dan Aset Daerah

Tabel 5.3.2 Realisasi Belanja APBD Kabupaten Karangasem Tahun Anggaran 2020

Jenis Pengeluaran	Jumlah (Rp.)
(1)	(2)
2 Jumlah Belanja	1.464.635.320.648,62
1. Belanja Tidak Langsung	941.913.591.047,48
1. Belanja Pegawai	667.751.386.767,97
2. Belanja Bunga	2.785.820,91
3. Belanja Hibah	65.381.039.651,72
4. Belanja Bantuan Sosial	1.042.261.000,00
5. Belanja Bagi Hasil	11.558.024.859,79
6. Belanja Bantuan Keuangan	176.547.740.848,00
7. Belanja Tidak Terduga	19.630.352.099,09
2. Belanja Langsung	522.721.729.601,14
1. Belanja Pegawai	65.042.394.900,00
2. Belanja Barang dan Jasa	376.100.346.825,58
3. Belanja Modal	81.578.987.875,56

Lanjutan Tabel 5.3.2

Jenis Pengeluaran	Jumlah (Rp.)
(1)	(2)
3. Pembiayaan Daerah	102.907.118.082,31
1. Penerimaan Pembiayaan	102.972.554.540,53
1. Penerimaan Kembali Pemberian Pinjaman	-
2. Penerimaan Kembali Tuntutan Ganti Rugi	-
3. Penerimaan Kembali Investasi Dana Bergulir	-
4. Penggunaan Silpa Tahun Anggaran Sebelumnya	102.969.340.904,53
5. Pencairan Dana Cadangan	-
2. Pengeluaran Pembiayaan	65.436.458,22
1. Pembentukan Cadangan Dana	-
2. Penyertaan Modal Pemerintah Daerah	-
3. Pembayaran Pokok Utang	65.436.458,22
4. Pemberian Pinjaman Daerah dan Obligasi Daerah	-
5. Tuntutan Ganti Rugi dan Tuntutan Pembendaharaan	-
3. Pembiayaan Neto	102.907.118.082,31
4. Sisa Lebih Pembiayaan Anggaran (SILPA)	113.775.723.143,88

Sumber : Badan Pengelola Keuangan dan Aset Daerah

Tabel 5.3.3 Realisasi Neraca APBD Kabupaten Karangasem Tahun Anggaran 2020

Neraca	Jumlah (Rp.)
(1)	(2)
1. Aset	1.489.467.137.902,03
1. Aset Lancar	199.349.191.548,42
1. Kas dan Setara Kas	113.909.518.059,25
2. Investasi Jangka Pendek	-
3. Piutang Pendapatan	82.366.756.562,88
4. Piutang Lainnya	24.003.061.567,71
5. Penyisihan Piutang	(38.293.168.730,66)
6. Belanja Dibayar Dimuka	198.720.697,00
7. Persediaan	17.164.303.392,24
8. Aset Untuk Dikonsolidasikan	-
2. Investasi Jangka Panjang	117.133.738.541,72
1. Investasi Jangka Panjang Non Permanen	4.290.537.515,71
2. Investasi Jangka Panjang Permanen	112.843.201.026,01
3. Aset Tetap	1.152.660.747.195,06
1. Tanah	185.136.430.857,25
2. Peralatan dan Mesin	454.803.179.097,28
3. Gedung dan Bangunan	838.838.315.753,14
4. Jalan, Irigasi, dan Jaringan	1.328.267.538.894,16
5. Aset Tetap Lainnya	43.377.935.939,14
6. Konstruksi Dalam Pengerjaan	12.274.283.066,00
7. Akumulasi Penyusutan	(1.710.036.936.411,91)
4. Aset Lainnya	20.323.460.616,83
1. Aset Lain-Lain	185.900.000,00
2. Amortisasi Aset Tak Berwujud	(35.955.000,00)
3. Aset lain-lain	-

Lanjutan Tabel 5.3.3

Neraca	Jumlah (Rp.)
(1)	(2)
2. Kewajiban	42.615.254.513,97
1. Kewajiban Jangka Pendek	42.615.254.513,97
1. Utang Perhitungan Pihak Ketiga	1.181.578,37
2. Utang Bunga	-
3. Bagian Lancar Utang Dalam Negeri-Pemerintah Pusat	-
4. Pendapatan Diterima Dimuka	540.433.707,00
5. Utang Belanja	42.073.639.228,60
6. Utang Jangka Pendek Lainnya	-
2. Kewajiban Jangka Panjang	-
1. Utang Dalam Negeri-Pemerintah Pusat	-
2. Utang Jangka Panjang Lainnya	-
3. Ekuitas	1.446.851.883.388,06
4. Rasio Lancar	267,29%
5. Rasio Quick	4,28
6. Rasio Total Hutang Terhadap Total Aset	2,86%
7. Rasio Hutang Terhadap Modal	2,95%

Sumber : Badan Pengelola Keuangan dan Aset Daerah

Tabel 5.3.4 Jumlah Penabung dan Tabungan di BPD Bali Cabang Karangasem per Bulan Tahun 2020

Bulan	Deposito		Giro	
	Nasabah	Jumlah Tabungan (Rp.)	Nasabah	Jumlah Tabungan (Rp.)
(1)	(2)	(3)	(4)	(5)
01. Januari	1.572	257.866.885.150,00	946	235.515.409.124,48
02. Pebruari	1.576	259.860.785.150,00	958	291.599.089.467,14
03. Maret	1.587	262.046.785.150,00	961	268.763.714.201,22
04. April	1.595	266.809.185.150,00	964	327.539.672.843,17
05. Mei	1.593	269.318.685.150,00	962	308.840.604.388,81
06. Juni	1.614	266.772.685.150,00	956	315.633.392.517,08
07. Juli	1.628	263.065.685.150,00	953	269.531.839.995,21
08. Agustus	1.640	268.048.685.150,00	955	263.218.755.894,69
09. September	1.646	270.379.985.150,00	960	289.317.418.876,45
10. Oktober	1.655	266.621.285.150,00	951	281.492.973.153,31
11. November	1.660	270.862.075.150,00	949	306.496.952.208,54
12. Desember	1.688	279.036.075.150,00	876	147.472.743.983,69
Rata-rata	1.621	266.724.066.816,67	955,91	275.451.880.554,48

Sumber : BPD Bali Cabang Karangasem

LanjutanTabel5.3.4

Bulan	THT Bali Dwipa		TabunganLain (SIMPEDA dan SIBAPA)	
	Nasabah	Jumlah Tabungan (Rp.)	Nasabah	Jumlah Tabungan (Rp.)
(1)	(6)	(7)	(8)	(9)
01. Januari	1.386	10.127.161.567,16	40.992	509.667.229.508,71
02. Pebruari	1.402	10.367.181.531,25	39.501	569.986.374.250,33
03. Maret	1.405	10.611.037.739,43	39.112	603.265.383.887,28
04. April	1.405	10.701.829.469,35	39.986	613.502.164.451,03
05. Mei	1.389	10.907.109.075,46	39.987	606.916.223.689,01
06. Juni	1.406	10.990.516.109,47	41.011	559.178.224.638,44
07. Juli	1.413	11.003.712.160,41	59.916	637.764.099.351,48
08. Agustus	1.371	10.658.260.075,38	49.432	600.509.043.465,77
09. September	1.348	10.809.285.811,20	46.319	577.105.742.815,78
10. Oktober	1.407	11.014.826.542,92	44.532	569.661.443.009,66
11. November	1.443	11.236.944.684,36	44.618	552.100.260.079,31
12. Desember	1.458	11.461.449.266,07	45.246	590.846.476.354,91
Rata-rata	1.403	10.824.109.502,46	44.221	582.541.888.791,81

Sumber : BPD Bali CabangKarangasem

Lanjutan Tabel 5.3.4

Bulan	Tabungan KU	
	Nasabah	Jumlah Tabungan (Rp.)
(1)	(10)	(11)
01. Januari	1.052	3.983.332.678,52
02. Pebruari	1.020	3.963.597.236,74
03. Maret	1.041	4.277.020.937,78
04. April	1.037	4.411.179.000,25
05. Mei	1.037	4.216.196.447,03
06. Juni	1.022	4.147.326.635,66
07. Juli	1.013	4.070.591.734,07
08. Agustus	998	3.824.415.118,53
09. September	1.006	3.677.213.390,04
10. Oktober	1.001	3.580.679.003,03
11. November	1.001	3.533.702.670,94
12. Desember	982	3.983.641.058,75
Rata-rata	1.018	3.972.407.992,61

Sumber : BPD Bali Cabang Karangasem

Tabel5.3.5 Daftar Kredit Per Segmentasi Bank BPD Bali Cabang Karangasem Tahun 2020

Bulan	Pertanian dan Peternakan		Industri Pengolahan		Perdagangan Besar dan Eceran	
	Nasabah (Org)	Kredit (Rp.)	Nasabah (Org)	Kredit (Rp.)	Nasabah (Org)	Kredit (Rp.)
(1)	(2)	(3)	(4)	(5)	(6)	(7)
01. Januari	1	1.000.000	3	920.000	14	4.515.000
02. Pebruari	2	250.000	4	550.000	13	4.780.000
03. Maret	1	250.000	2	550.000	3	1.080.000
04. April	0	-	0	-	1	200.000
05. Mei	0	-	0	-	4	3.457.000
06. Juni	1	222.222	1	1.500.000	6	4.950.000
07. Juli	2	1.192.000	1	250.000	11	1.070.000
08. Agustus	1	230.000	5	1.115.000	17	9.615.000
09. September	1	400.000	3	620.000	16	7.098.000
10. Oktober	2	440.000	0	-	14	8.480.000
11. November	1	60.000	2	20.000	7	280.000
12. Desember	0	-	0	-	15	6.000.000
Rata-rata	1,0	337.019	1,7	460.417	10,1	4.293.750

Sumber : BPD Bali Cabang Karangasem

Bulan	Kredit Lain (Transportasi, Komunikasi, Listrik, Kontruksi dan Jasa)		Kur Super Mikro		Kur Mikro		Kur Kecil	
	Nasabah (Org)	Kredit (Rp.)	Nasabah (Org)	Kredit (Rp.)	Nasabah (Org)	Kredit (Rp.)	Nasabah (Org)	Kredit (Rp.)
(1)	(2)	(3)	(4)	(5)	(6)	(7)	(8)	(9)
1. Januari	4	1.260.000	Mulai disalurkan bulan Oktober 2020		4	200.000	14	4.295.000
2. Pebruari	2	200.000			7	305.000	8	1.890.000
3. Maret	2	125.000			2	100.000	4	1.325.000
4. April	0	-			0	-	1	200.000
5. Mei	0	-			0	-	0	-
6. Juni	1	500.000			0	-	1	100.000
7. Juli	0	-			6	220.000	3	600.000
8. Agustus	3	2.600.000			5	250.000	7	2.600.000
9. September	3	2.650.000			4	150.000	4	1.000.000
10. Oktober	1	10.000	5	50.000	0	-	5	950.000
11. November	2	190.000	8	80.000	1	30.000	3	440.000
12. Desember	3	1.188.000	3	30.000	0	-	4	680.000

Karangasem Membangun 2020

Rata-rata	1,9	726.917	5,3	53.333	2,4	104.583	4,5	1.173.333
------------------	------------	----------------	------------	---------------	------------	----------------	------------	------------------

Sumber : BPD Bali Cabang Karangasem

Tabel 5.3.6 Jumlah Penabung dan Tabungan di BRI Cabang Karangasem per Bulan Tahun 2020

Bulan	Deposito		Giro	
	Nasabah	Jumlah Tabungan (Rp.)	Nasabah	Jumlah Tabungan (Rp.)
(1)	(2)	(3)	(4)	(5)
01. Januari	3,525	406,812,231,578	853	48,952,613,681
02. Pebruari	3,520	417,716,430,063	933	57,951,186,404
03. Maret	3,696	438,602,251,566	979	60,848,745,724
04. April	3,538	425,401,264,330	1027	63,891,183,010
05. Mei	3,714	446,671,327,546	1078	67,085,712,160
06. Juni	3,533	411,124,762,385	866	40,108,668,899
07. Juli	3,579	417,260,993,785	866	40,108,668,899
08. Agustus	3,566	404,946,046,248	851	72,687,938,354
09. September	3,615	377,696,762,577	849	74,622,818,127
10. Oktober	2,288	231,716,869,237	846	69,981,620,721
11. November	3,624	420,498,380,497	849	49,674,282,214
12. Desember	3,587	415,124,895,865	844	29,596,689,871
Rata-Rata	3,482	401,131,017,973	906	56,292,510,672

Sumber : BRI Cabang Karangasem

LanjutanTabel5.3.6

Bulan	Tabungan Britama	
	Nasabah	Jumlah Tabungan (Rp.)
(1)	(6)	(7)
01. Januari	217,652	837,037,245,662
02. Pebruari	216,667	776,744,424,568
03. Maret	227,500	815,581,645,796
04. April	256,331	1,014,371,926,079
05. Mei	269,147	1,065,090,522,382
06. Juni	257,634	786,451,272,510
07. Juli	259,794	836,462,514,490
08. Agustus	247,023	818,545,411,822
09. September	248,826	824,171,227,314
10. Oktober	209,871	536,952,736,871
11. November	261,913	879,841,198,807
12. Desember	270,521	867,261,551,059
Rata-rata	245,239	838,209,306,446

Sumber : BRI CabangKarangasem

Tabel 5.3.8 **Perkembangan Jumlah Barang Jaminan pada PT. Pegadaian Cabang Karangasem Tahun 2015-2020**

Bulan	2015	2016	2017	2018	2019	2020
(1)	(2)	(3)	(4)	(5)	(6)	(7)
01. Januari	3.670	3.670	3.808	3.607	3.625	3.703
02. Pebruari	3.579	3.579	3.801	3.650	3.636	3.630
03. Maret	3.523	3.523	3.376	3.577	3.704	3.703
04. April	3.765	3.765	3.779	3.658	3.705	3.833
05. Mei	2.738	2.738	3.934	3.484	3.654	3.802
06. Juni	2.602	2.602	3.779	3.433	3.620	3.800
07. Juli	2.099	2.099	3752	3.428	3.414	3.798
08. Agustus	2.320	2.320	3790	3.459	3.502	3.656
09. September	2.438	2.438	3.687	3.422	3.546	3.549
10. Oktober	2.562	2.562	3.483	3.528	3.573	3.652
11. November	2.367	2.367	3.595	3.615	3.563	3.706
12. Desember	2.310	3.771	3.603	3.508	3.616	3.786

Sumber : PT. Pegadaian Cabang Karangasem

Tabel 5.3.9 Jumlah Uang Pinjaman, Pelunasan dan Lelang pada PT. Pegadaian Cabang Karangasem Tahun 2020

(Ribuan Rupiah)

Bulan	Pinjaman	Pelunasan	Lelang
(1)	(2)	(3)	(4)
01. Januari	5.780.330	3.228.790	61.640
02. Pebruari	5.332.640	3.910.050	31.600
03. Maret	5.845.690	3.570.530	132.416
04. April	5.706.770	3.517.580	23.043,3
05. Mei	5.067.130	2.962.030	-
06. Juni	5.947.360	3.750.200	22.520
07. Juli	6.467.530	3.723.970	15.530
08. Agustus	5.946.090	4.456.870	50.371
09. September	6.374.580	4.606.810	20.791
10. Oktober	6.440.690	3.189.260	52.442
11. November	7.163.090	3.615.840	105.350
12. Desember	5.272.530	2.919.600	132.564
Jumlah	71.344.430	43.451.530	648.267,3

Sumber : PT. Pegadaian Cabang Karangasem

Tabel 5.3.10 Banyaknya Barang Jaminan, Pelunasan dan Lelang pada PT. Pegadaian Cabang Karangasem Tahun 2020

(Potong)

Bulan	Barang Pinjaman	Pelunasan	Lelang
(1)	(2)	(3)	(4)
01. Januari	1.109	673	37
02. Pebruari	996	698	10
03. Maret	1.107	661	31
04. April	1.077	632	11
05. Mei	942	548	-
06. Juni	1.010	581	12
07. Juli	1.134	686	5
08. Agustus	991	703	31
09. September	1.006	762	8
10. Oktober	1.018	545	26
11. November	1.165	640	36
12. Desember	922	462	49
Jumlah	12.477	7.591	256

Sumber : PT. Pegadaian Cabang Karangasem

KOPERASI



Tabel 5.4.1

**Banyaknya Koperasi Unit Desa (KUD),
Lokasi dan Banyaknya Penyosohan/RMU per Kecamatan di
Kabupaten Karangasem Tahun 2020**

Kecamatan	Nama KUD	Lokasi	Penyosohan
(1)	(2)	(3)	(4)
01. Rendang	KUD Rendang	Desa Nongan	3
02. Sidemen	KUD Sidemen	Desa Sidemen	-
	KUD Prapta Sari	Desa Sangkan Gunung	1
03. Manggis	KUD Sedana Murti	Desa Ulakan	3
04. Karangasem	KUD Karangasem	Kelurahan Subagan	2
05. Abang	KUD Amerta Usaha	Desa Abang	2
06. Bebandem	KUD Bebandem	Desa Bebandem	7
07. Selat	KUD Selat	Desa Duda	4
08. Kubu	KUD Sari Bumi	Desa Kubu	-
	KUD Catur Eka Guna	Desa Tianyar	-
Jumlah			22
2019			22
2018			29
2017			29
2016			29
2015			28

Sumber : Dinas Koperasi, Usaha Mikro, Kecil dan Menengah Kab Karangasem

Tabel 5.4.2 Jenis Koperasi Dirinci per Kecamatan di Kabupaten Karangasem Tahun 2020

Kecamatan	K U D		Non K U D	
	Jumlah Koperasi	Anggota	Jumlah Koperasi	Anggota
(1)	(2)	(3)	(4)	(5)
01. Rendang	1	2.300	51	7.369
02. Sidemen	2	0	18	4.131
03. Manggis	1	3.175	37	7.815
04. Karangasem	1	8.490	113	37.154
05. Abang	1	3.093	20	8.267
06. Bebandem	1	9.874	26	15.478
07. Selat	1	5.126	38	20.627
08. Kubu	2	1.701	23	5.433
Jumlah	10	33.759	326	106.274
2019	10	37.577	314	77.32726
2018	10	37.574	310	54.711
2017	10	37.577	314	77.327
2016	10	35.622	323	65.135
2015	10	38.409	316	45.769

Sumber : Dinas Koperasi, Usaha Mikro, Kecil dan Menengah Kab Karangasem

Tabel 5.4.3 Jumlah LPD, Usaha Kecil dan Mikro serta Tenaga Kerja di Kabupaten Karangasem Tahun 2020

Kecamatan	LPD	Jumlah Tenaga Kerja	Usaha Kecil dan Mikro	Jumlah Tenaga Kerja
(1)	(2)	(3)	(4)	(5)
01. Rendang	26	104	5.112	10.224
02. Sidemen	19	111	6.525	13.050
03. Manggis	19	114	5.889	11.778
04. Karangasem	23	81	11.321	22.642
05. Abang	20	69	6.452	12.904
06. Bebandem	15	115	6.245	12.490
07. Selat	27	154	7.208	14.416
08. Kubu	41	125	8.704	17.408
Jumlah	190	873	57.456	114.912

Sumber : Dinas Koperasi, Usaha Mikro, Kecil dan Menengah Kab Karangasem

Tabel 5.4.4 **Klasifikasi Pinjaman LPD di Kabupaten Karangasem**
Tahun 2020

Klasifikasi	Rp (000)	Nasabah	%
(1)	(2)	(3)	(4)
01. Lancar	770.101.223	35.516	71.644
02. Kurang Lancar	130.110.516	5.091	12,090
03. Diragukan	117.282.282	3.646	10,898
04. Macet	58.600.961	3.843	5,445
Jumlah	1.076.094.982	47.914	99,999

Sumber : Dinas Koperasi, Usaha Mikro, Kecil dan Menengah Kab Karangasem

Tabel 5.4.5 Jumlah Koperasi Menurut Jenis Koperasi dan Kecamatan di Kabupaten Karangasem 2020

Kecamatan	Jenis Koperasi/Kind Of Cooperate					Jumlah Total
	KUD	KPRI	KOPK AR	KOPPAS	Lainnya	
(1)	(2)	(3)	(4)	(5)	(6)	(7)
01. Rendang	1	1	0	0	49	51
02. Sidemen	2	1	0	0	15	18
03. Manggis	1	1	1	0	34	37
04. Karangasem	1	15	2	1	94	113
05. Abang	1	0	0	0	19	20
06. Bebandem	1	0	0	0	25	26
07. Selat	1	1	0	0	36	38
08. Kubu	1	0	0	0	21	23
Jumlah	10	19	3	1	293	326

Sumber :DinasKoperasi, Usaha Mikro, Kecil danMenengahKabKarangasem

Tabel 5.4.6 Tingkat Kesehatan LPD di Kabupaten Karangasem Tahun 2020

Kecamatan	Sehat	Cukup Sehat	Kurang Sehat	Tidak Sehat	Macet	Belum Beroperasi
(1)	(2)	(3)	(4)	(5)	(6)	(7)
01. Rendang	15	7	1	1	2	-
02. Sidemen	6	5	3	3	2	-
03. Manggis	10	3	5	-	1	-
04. Karangasem	13	4	3	1	2	-
05. Abang	13	3	2	-	2	-
06. Bebandem	6	3	5	-	1	-
07. Selat	11	5	6	3	2	-
08. Kubu	18	9	2	2	10	-
Jumlah	92	39	27	10	22	0

Sumber : Dinas Koperasi, Usaha Mikro, Kecil dan Menengah Kab Karangasem

Tabel5.4.7 JUMLAH KOPERASI AKTIF MENURUT KECAMTAN DI KABUPATEN KARANGASEM 2017-2020

Kecamatan	2017	2018	2019	2020
(1)	(2)	(3)	(4)	(5)
01. Rendang	50	49	30	30
02. Sidemen	14	15	13	15
03. Manggis	43	37	21	21
04. Karangasem	120	111	74	76
05. Abang	20	17	11	13
06. Bebandem	28	25	16	17
07. Selat	36	38	32	32
08. Kubu	22	22	14	14
Jumlah	333	314	211	218

Sumber :DinasKoperasi, Usaha Mikro, Kecil danMenengahKabKarangasem

KONSUMSI & KEADAAN RUMAH TANGGA



Tabel 5.5.1 **Persentase Penduduk menurut Golongan Pengeluaran per Kapita Sebulan di Kabupaten Karangasem Tahun 2020**

Golongan Pengeluaran	Persentase
(1)	(2)
< Rp.500.000	26.16
Rp.500.000 – Rp.1.000.000	44.51
> Rp.1.000.000	29.33
Jumlah	100

Sumber : KDA 2020

Tabel 5.5.2

**Rata – rata Pengeluaran per
KapitaSebulanmenurutJenisPengeluaran di
KabupatenKarangasemTahun 2020**

JenisPengeluaran	Rata-Rata Pengeluaran per KapitaSebulan	Persentase
(1)	(2)	(3)
01. Makanan	455.317	51.48
02. Non Makanan	429.222	48.52
Jumlah	884.539	100.00

Sumber : KDA 2020

Tabel 5.5.3 Persentase RumahTangga menurut Luas Lantai Rumah di Kabupaten Karangasem Tahun 2020

LuasLantai(m²)	Persentase
(1)	(2)
<19	2
20 - 49	28.74
50 - 99	51.73
100 – 149	15.3
150 +	2.21
Jumlah	100

Sumber : KDA 2019

**Tabel 5.5.4 Persentase Rumah Tangga menurut Jenis Atap Terluas
di Kabupaten Karangasem Tahun 2020**

Jenis Atap Terluas	Persentase
(1)	(2)
Beton	3.1
Genteng	77.88
Asbes	10.95
Seng	7.9
Bambu/kayu/sirap	0.17
Ijuk/Rumbia	0
Lainnya	0
Jumlah	100

Sumber : KDA 2020

**Tabel5.5.5 Persentase Rumah Tangga menurut Jenis Lantai Terluas
di Kabupaten Karangasem Tahun 2020**

JenisLantaiTerluas	Persentase
(1)	(2)
1. Marmer/Granit	2.11
2. Keramik	66.69
3. Paket/Vinil/Permandani	0
4. Ubin/Tegel/Teraso	0.41
5. Kayu/Papan	0
6. Semen/Bata Merah	30.08
7. Bambu	0
8. Tanah	0.7
Jumlah	100

Sumber : KDA 2020

Tabel 5.5.6 **Persentase Rumah Tangga menurut Jenis Dinding Terluas
di Kabupaten Karangasem Tahun 2020**

Jenis Dinding Terluas	Persentase
(1)	(2)
Tembok	98.62
Plesteran Anyaman	0
Bambu/kawat	0
Kayu	1.11
Anyaman Bambu	0
Bambu	0.27
Lainnya	
Jumlah	100

Sumber : KDA 2020

**Tabel 5.5.7 Persentase Rumah Tangga menurut Sumber Penerangan
di Kabupaten Karangasem Tahun 2020**

Sumber Penerangan	Persentase
(1)	(2)
Listrik PLN	99.66
Listrik Non PLN	0
Bukan Listrik	0.35
Jumlah	100

Sumber : KDA 2020

Tabel 5.8 **Persentase Rumah Tangga menurut Sumber Air Minum
di Kabupaten Karangasem Tahun 2020**

Sumber Air Minum	Persentase
(1)	(2)
Air dalam Kemasan	3.79
Air Isi Ulang	2.01
Ledeng	39.06
Sumur Bor/Pompa	6.52
Sumur Terlindung	7.89
Sumur Tak Terlindung	0.12
Mata Air Terlindung	19.85
Mata Air Tak Terlindung	5.96
Air Permukaan, Air Hujan, Lainnya	14.8
Jumlah	100

Sumber: KDA 2020

Tabel5.5.9 Persentase Rumah Tangga menurut Jarak Sumber Air Minum (Pompa/Sumur/Mata Air) ke Tempat Penampungan Kotoran/Tinja Terdekat di Kabupaten Karangasem Tahun2020

JarakkePenampungan(m)	Persentase
(1)	(2)
< 10	14.13
≥ 10	85.87
TidakTahu	0
1Jumlah	100

Sumber : KDA 2020

**Tabel 5.10 Persentase Rumah Tangga menurut Fasilitas Air Minum di
Kabupaten Karangasem Tahun 2020**

Fasilitas Air Minum	Persentase
(1)	(2)
Sendiri	67.05
Bersama	20.45
Umum	0
Tidak Ada	12.51
Jumlah	100

Sumber : KDA 2020

Tabel 5.5.11 **Persentase Rumah Tangga menurut Jenis Kloset
di Kabupaten Karangasem Tahun 2020**

Jenis Kloset	Persentase
(1)	(2)
Leher Angsa	99.18
Plengsengan dengan tutup	0.82
Plengsengan tanpa tutup	0
Cemplung/Cubluk	0
Jumlah	100

Sumber : KDA 2020

Tabel 5.5.12 Persentase Rumah Tangga menurut Tempat Pembuangan Tinja di Kabupaten Karangasem Tahun 2020

Tempat Pembuangan Tinja	Persentase
(1)	(2)
Tangki Septik	98.47
Pantai/Tanah Lapang/Kebun	0
Kolam/Sawah/Sungai/Danau/Laut	1.1
Lubang Tanah	0.42
Jumlah	100

Sumber : KDA 2020

PDRB



**Tabel 5.6.1 Produk Domestik Regional
Bruto Kabupaten Karangasem Atas Dasar Harga Berlaku menurut Lapangan
Usaha
2016– 2020**

(Jutaan Rupiah)

Lapangan Usaha	2016	2017	2018	2019	2020
(1)	(3)	(4)	(5)	(6)	(7)
A Pertanian, Kehutanan dan Perikanan	3.605.575,07	3.878.343,85	4.035.995,92	4.209.680	4.209.680
B Pertambangan dan Pengalihan Industri	453.726,28	469.936,70	490.914,55	503.990	503.990
C Pengolahan Pengadaan Listrik dan Gas	11.960,59	14.046,75	15.873,74	16.880	16.880
D Pengadaan Air, Pengelolaan Sampah, Limbah dan Daur Ulang	17.438,40	19.872,53	22.379,02	22.110	22.110
E Konstruksi	785.725,47	877.830,72	1.004.686,81	1.099.390	1.099.390
F Perdagangan Besar dan Eceran, Reparasi Mobil dan Sepeda Motor	701.148,70	804.687,47	875.738,15	940.820	940.820
G Transportasi dan Pergudangan	2.359.469,99	2.549.840,1	2.783.604,58	3.028.980	3.028.980
H Penyediaan Akomodasi dan Makan Minum	1.454.530,98	1.610.576,50	1.776.775,42	2.011.220	2.011.220
I Informasi dan Komunikasi	408.747,67	457.215,38	504.110,08	544.070	544.070
J Jasa Keuangan dan Asuransi	606.575,15	646.685,74	685.165,69	752.890	752.890
K Real Estate	535.155,68	580.889,22	616.499,91	658.420	658.420

Karangasem Membangun 2020

M,N	Jasa Perusahaan Administrasi Pemerintahan,	98.551,96	112.296,82	120.921,57	129.390	129.390
O	Pertahanan dan Jaminan Sosial Wajib	1.015.601,68	1.081.044,60	1.302.793,84	1.311.100	1.311.100
P	Jasa Pendidikan	316.297,25	362.187,11	393.794,24	440.260	440.260
Q	Jasa Kesehatan dan Kegiatan Sosial	249.924,80	296.964,87	329.659,04	357.860	357.860
R,S, T, U	Jasa Lainnya	280.821,10	320.612,98	359.384,32	403.030	403.030
Produk Domestik Regional Bruto		13.449.890,81	14.666.622,22	15.954.455,60	17.106.640	17.106.640

*Angka Sementara

**Angka Sangat Sementara

Sumber : BPS. Kab. Karangasem

Tabel 5.6.2

**Produk Domestik Regional
Bruto Kabupaten Karangasem Atas Dasar Harga Konstan 2010
menurut Lapangan Usaha Tahun 2016-2020**

(Jutaan Rupiah)

Lapangan Usaha	2016	2017	2018	2019	2020
(1)	(2)	(3)	(4)	(5)	(6)
A Pertanian, Kehutanan dan Perikanan	2.444.845,23	2.513.509,17	2.584.629,90	2.647.250	2.647.250
B Pertambangan dan Penggalian	337.035,07	329.990,65	323.360,75	340.150	340.150
C Industri Pengolahan	397.366,66	407.535,06	428.702,86	454.390	454.390
D Pengadaan Listrik dan Gas	8.486,56	9.255,29	9.573,00	10.050	10.050
E Pengadaan Air, Pengelolaan Sampah, Limbah dan Daur Ulang	14.639,27	15.745,36	16.992,39	17.790	17.790
F Konstruksi	580.315,10	635.941,89	696.686,96	740.710	740.710
G Perdagangan Besar dan Eceran, Reparasi Mobil dan Sepeda Motor	527.704,50	567.841,89	617.840,61	655.680	655.680
H Transportasi dan Pergudangan	1.516.282,10	1.620.690,47	1.733.633,23	1.849.990	1.849.990
I Penyediaan Akomodasi dan Makan Minum	864.331,63	926.416,92	1.000.571,67	1.098.840	1.098.840
J Informasi dan Komunikasi	377.521,88	414.886,45	447.255,29	474.460	474.460
K Jasa Keuangan dan Asuransi	433.197,46	442.891,64	455.082,59	486.810	486.810
L Real Estate	439.219,11	467.180,06	489.165,90	512.260	512.260
M,N Jasa Perusahaan	71.700,12	78.715,33	83.878,42	88.580	88.580
O Administrasi Pemerintahan, Pertahanan dan Jaminan Sosial Wajib	879.294,25	878.881,93	909.096,21	933.710	933.710

Karangasem Membangun 2020

P	Jasa Pendidikan	240.125,40	260.776,18	281.842,54	306.890	306.890
Q	Jasa Kesehatan dan Kegiatan Sosial	192.186,70	218.919,44	237.960,49	255.990	255.990
R,S, T, U	Jasa Lainnya	201.234,59	219.135,41	240.215,01	261.240	261.240
Produk Domestik Regional Bruto		9.524.226,08	10.008.313,1	10.556.487,81	11.134.800	11.134.800

*Angka Sementara

**Angka Sangat Sementara

Sumber : BPS.Kab. Karangasem

**Tabel
5.6.3**

**Distribusi Persentase Produk Domestik Regional
Bruto Kabupaten Karangasem Atas Dasar Harga Berlaku
menurut Lapangan Usaha Tahun 2016-2020**

Lapangan Usaha	2016	2017	2018	2019	2020
(1)	(2)	(3)	(4)	(5)	(6)
A Pertanian, Kehutanan dan Perikanan	26,61	26,03	25,30	24,61	24,61
B Pertambangan dan Penggalian	3,38	3,10	3,08	2,95	2,95
C Industri Pengolahan	4,09	3,98	3,99	3,95	3,95
D Perdagangan Listrik dan Gas	0,09	0,10	0,10	0,10	0,10
E Perdagangan Air, Pengelolaan Sampah, Limbah dan Daur Ulang	0,13	0,14	0,14	0,13	0,13
F Konstruksi	5,86	5,99	6,30	6,43	6,43
G Perdagangan Besar dan Eceran, Reparasi Mobil dan Sepeda Motor	5,21	5,37	5,49	5,90	5,90
H Transportasi dan Pergudangan	17,59	17,39	17,45	17,71	17,71
I Penyediaan Akomodasi dan Makan Minum	10,85	10,98	11,14	11,76	11,76
J Informasi dan	3,05	3,12	3,16	3,18	3,18

Karangasem Membangun 2020

K	Komunikasi Jasa Keuangan dan Asuransi	4,52	4,41	4,29	4,40	4,40
L	Real Estate	3,99	3,96	3,86	3,85	3,85
M, N	Jasa Perusahaan Administrasi Pemerintahan,	0,73	0,76	0,76	0,76	0,76
O	Pertahanan dan Jaminan Sosial Wajib	7,57	8,06	8,17	7,66	7,66
P	Jasa Pendidikan	2,36	2,41	2,47	2,57	2,57
Q	Jasa Kesehatan dan Kegiatan Sosial	1,86	2,01	2,07	2,09	2,09
R,S , T, U	Jasa Lainnya	2,09	2,19	2,25	2,36	2,36
Produk Domestik Regional Bruto		100, 00	100,00	100,00	100,0	100,0

*Angka Sementara

**Angka Sangat Sementara

Sumber : KDA 2019

Tabel 5.6.4

**Laju Pertumbuhan Produk Domestik Regional
Bruto Kabupaten Karangasem menurut Lapangan
Usaha (Persen) Tahun 2016-2020**

(Persen)

Lapangan Usaha	2016	2017	2018	2019	2020
(1)	(2)	(3)	(4)	(5)	
A Pertanian, Kehutanan dan Perikanan	2,25	2,82	2,82	2,85	2,85
B Pertambangan dan Penggalian	-0,51	-2,05	-2,05	5,19	5,19
C Industri Pengolahan	4,14	2,53	5,22	5,39	5,39
D Pengadaan Listrik dan Gas	7,05	7,27	5,16	6,11	6,11
E Pengadaan Air, Pengelolaan Sampah, Limbah dan Daur Ulang	7,78	7,53	7,95	7,52	7,52
F Konstruksi	8,30	9,55	9,59	6,32	6,32
G Perdagangan Besar dan Eceran, Reparasi Mobil dan Sepeda Motor	6,84	7,60	8,81	6,30	6,30
H Transportasi dan Pergudangan	9,16	6,85	7,00	6,84	6,84
I Penyediaan Akomodasi dan Makan Minum	9,47	7,22	7,96	8,17	8,17
J Informasi dan Komunikasi	9,40	9,90	7,80	6,44	6,44
K Jasa Keuangan dan Asuransi	7,53	2,53	2,76	7,41	7,41
L Real Estate	4,91	6,33	4,74	4,72	4,72
M,N Jasa Perusahaan	5,47	9,78	6,56	5,60	5,60
O Administrasi Pemerintahan, Pertahanan dan Jaminan Sosial Wajib	5,39	-0,05	3,44	3,05	3,05
P Jasa Pendidikan	8,59	8,60	8,08	8,89	8,89
Q Jasa Kesehatan dan Kegiatan Sosial	9,59	13,87	8,74	7,58	7,58
R,S, T, U Jasa Lainnya	8,13	8,90	9,62	8,39	8,39
Produk Domestik Regional Bruto	5,92	5,08	5,48	5,50	5,50

Sumber : BPS Kabupaten Karangasem

* Angka Sementara

** Angka Sangat Sementara

“SATU DATA UNTUK PEMBANGUNAN”

**PEMERINTAH KABUPATEN KARANGASEM
DINAS KOMUNIKASI DAN INFORMATIKA**

*Jl. Ngurah Rai No. 29 Amlapura
Telp/Fax (0363) 21037*